

---

**Obec Rosina, Rosina 167, 013 22 Rosina**  
IČO: 00 647 519, DIČ: 2020638917, okres Žilina  
[www.obecrosina.sk](http://www.obecrosina.sk)



---

**PROGRAM ROZVOJA OBCE**  
**ROSINA**  
**na roky 2023-2028**

---





PROGRAM ROZVOJA OBCE ROSINA NA ROKY 2023-2028	
Plánovacie obdobie	2023-2028+ (do schválenia nového rozvojového dokumentu)
Schvaľovací orgán / orgány	Obecné zastupiteľstvo obce Rosina
Identifikácia územnej/-ných samospráv/-y, pre ktorý/-é sa dokument spracováva	Obec Rosina IČO: 00647519 DIČ: 2020638917 Kraj: Žilinský samosprávny kraj Okres: Žilina
Dátum schvaľovania	
Forma spracovania	Externý spracovateľ s pomocou projektového tímu vytvoreného z poslancov a pracovníkov samosprávy obce.
Gestor tvorby PRO a jeho kontaktné údaje	Ing. Jozef Machyna, starosta obce Obecný úrad, Rosina 167, 013 22 Rosina 0915 816 696 starosta@obecrosina.sk
Koordinátor tvorby PRO a jeho kontaktné údaje	PhDr. Vladimíra Pazderová, PhD. Horovce 354, 02062 0907703218 vladimira.pazderova@a-w-a.eu
Členovia tímov pracovných skupín podľa jednotlivých tém	<u>Hospodárska skupina:</u> Ing. Jozef Machyna Jozef Škvarna  <u>Sociálna skupina:</u> Judita Málíková Jozef Škvarna  <u>Environmentálna skupina:</u> Ing. Jela Hreusová Pavol Trzuba
Obdobie spracovania dokumentu	05/2023 - 06/2023
Financovanie spracovania dokumentu	Financované z vlastných zdrojov obce Rosina
Adresa zverejnenia PRO na napr. webovom sídle zadávateľa tvorby stratégie ( obcí, miest, VÚC)	<a href="http://www.obecrosina.sk">www.obecrosina.sk</a>
Súlad s legislatívou	Program rozvoja obce je spracovaný v súlade so



## Program rozvoja obce Rosina na roky 2023-2028

	Zákonom o podpore regionálneho rozvoja č. 539/2008 Z.z. v znení neskorších predpisov
--	---





## ČASŤ 1 - ÚVOD

Program rozvoja obce Rosina predstavuje strednodobý plánovací a strategický dokument, ktorého spracovanie bolo motivované predovšetkým snahou o koncepčné, cieľavedomé a transparentné riadenie obce s cieľom hľadania efektívnych spôsobov riešenia problémov a potrieb rozvoja obce Rosina.

Rozvojový dokument je spracovaný podľa odporúčaní *Metodiky tvorby a implementácie programov hospodárskeho rozvoja a sociálneho rozvoja regiónov, programov rozvoja obcí a skupín obcí s uplatnením princípov udržateľného smart rozvoja*, v zmysle zákona č. 539/2008 Z.z. o podpore regionálneho rozvoja v znení neskorších predpisov, v súlade s cieľmi a prioritami ustanovenými v NRSR, zohľadňujúc ciele a priority ustanovené v programe rozvoja Žilinského samosprávneho kraja. PRO zohľadňuje záväzné časti územnoplánovacej dokumentácie regiónu a obce Rosina.

Obec Rosina sa pre vypracovanie rozvojového dokumentu rozhodla nielen z dôvodu legislatívnych požiadaviek, ale predovšetkým kvôli správne zadefinovaniu aktuálnych problémov a verejného života v snahe o zameranie sa na stanovenie vhodných prioritných oblastí a konkrétnych projektov s cieľom nájdania vhodných riešení. Dokument tak predstavuje súhrn cielených aktivít, navrhnutý za účelom oživenia sociálneho, ekonomického a kultúrneho rozvoja obce.

Program rozvoja obce Rosina je rozdelený do štyroch hlavných častí v súlade s aktuálne platnou metodikou:

- **analytická časť**, ktorá obsahuje hodnotenie a analýzu východiskovej situácie obce, odhady jej budúceho vývoja, možné riziká a ohrozenia v nadväznosti na existujúce stratégie a koncepcie, ako aj definovanie podmienok udržateľného rozvoja obce,
- **strategická časť**, ktorá obsahuje definíciu stratégie rozvoja obce a určenie hlavných smerov, priorít a cieľov rozvoja obce s cieľom dosiahnutia vyváženého udržateľného rozvoja obce,
- **realizačná a implementačná časť**, ktorá sa zameriava na popis postupov inštitucionálneho zabezpečenia, organizačné zabezpečenie realizácie, systém monitorovania a hodnotenia plnenia PRO, stanovenie merateľných ukazovateľov,
- **finančná časť**, ktorá poskytuje pohľad na finančné zabezpečenie jednotlivých opatrení a aktivít, inštitucionálnej a organizačnej stránky realizácie programu rozvoja obce.





Program rozvoja obce je otvorený dokument. Je možné ho dopĺňať a meniť na základe aktuálnych potrieb po schválení obecným zastupiteľstvom. V dôsledku toho predstavuje dokument vhodný nástroj regionálneho rozvoja, ktorý adekvátne reaguje na aktuálne otázky.

<b>1.1. Inštitucionálne východiská (legislatíva, kompetencie, partneri a inštitucionalizované štruktúry partnerstiev),</b>	
<b>1.1.1. Legislatíva upravujúca tvorbu a implementáciu PRO</b>	<i>Zákon č. 539/2008 Z. z o podpore regionálneho rozvoja v znení neskorších predpisov, Metodika a inštitucionálny rámec tvorby verejných stratégií schváleného uznesením vlády SR č. 197/2017 z 26. apríla 2017</i>
<b>1.1.2. Rozhodovacie kompetencie v oblasti tvorby a implementácie PRO</b>	<i>Obecné zastupiteľstvo obce Rosina</i>
<b>1.1.3. Partneri</b>	<b>Dotknutá verejnosť</b> <i>Obyvatelia obce Rosina s trvalým i prechodným pobytom na území obce Obyvatelia okolitých obcí Návštevníci obce Právnické a fyzické osoby pôsobiace na území obce Ľudia pracujúci na území obce Záujmové združenia, spolky a organizácie pôsobiace na území obce</i>
	<b>Hlavní aktéri rozvoja</b> <i>Štátne orgány Žilinský samosprávny kraj Okresný úrad Žilina Obec Lietavská Lúčka, Turie, Višňové ako susedné obce Mesto Žilina</i>
<b>1.2. Obsahové východiská</b>	
<b>1.2.1. Zdôvodnenie potreby spracovania PRO</b>	<ul style="list-style-type: none"><li>• <i>Legislatívny dôvod - povinnosť vyplývajúca zo zákona.</i></li><li>• <i>Politický dôvod - záujem obce o zlepšenie kvality života občanov a podmienok pre ekonomické aktivity v obci, ako aj snaha o zavedenie efektívneho systému strategického riadenia rozvoja obce.</i></li></ul>





	<ul style="list-style-type: none"><li>• Objavenie sa nových výziev, problémov či impulzov rozvoja obce.</li><li>• Naplnenie podmienok pre prístup k finančným a iným zdrojom.</li></ul>
<b>1.2.2. Definícia územia pre spracovanie PRO a územnej štruktúrácie stratégie PRO</b>	<i>Obec Rosina, okres Žilina, Žilinský samosprávny kraj Kataster obce je tvorený plochou 7,32 km<sup>2</sup>. Územie obce nie je vnútorne štruktúrované, preto PRO rozpracováva stratégiu rozvoja obce ako celku bez akéhokoľvek ďalšieho členenia.</i>
<b>1.2.3. Relevantné vstupy z nadradených programových a strategických dokumentov</b>	<i>Národná stratégia regionálneho rozvoja SR Program hospodárskeho rozvoja a sociálneho rozvoja Žilinského samosprávneho kraja 2021+ Stratégia udržateľného rozvoja dopravy a mobility Žilinského samosprávneho kraja Územný plán VÚC Žilinského kraja SMART koncepcia v oblasti sociálnych inovácií Žilinského samosprávneho kraja na roky 2021-2025 s výhľadom do roku 2030 Operačný program Slovensko Plán obnovy a odolnosti</i>
<b>1.2.4. Informácia o procese participatívnej tvorby PRO</b>	<i>Za vypracovanie dokumentu zodpovedá PhDr. Vladimíra Pazderová, PhD. Spracovateľ a zadávateľ projektu sa v úvodnej fáze dohodli na rozdelení úloh pri príprave dokumentu nasledovne:</i> <ol style="list-style-type: none"><li><i>1. Gestorom projektu je starosta obce – Ing. Jozef Machyna, ktorý zodpovedá za vytvorenie pracovných skupín tvorby PRO a zostavenie projektového tímu.</i></li><li><i>2. Spracovateľ dokumentu pripraví východiskovú analýzu podmienok a potrieb prípravy a spracovania PRO, na základe čoho sa rozdelia</i></li></ol>





úlohy v rámci jednotlivých pracovných skupín.

3. Spracovateľ zozbiera potrebné informácie z verejne dostupných zdrojov alebo priamo od obce ako vstupy pre spracovanie analytickej časti dokumentu. Nový Program rozvoja obce bude plne v súlade so zákonom č. 539/2008 Z.z. o podpore regionálneho rozvoja, pričom bude prispôsobený plne na podmienky obce. V obsahovej štruktúre, ako aj v jednotlivých fázach prípravy a spracovania dokumentu bude PRO v súlade s Metodikou tvorby a implementácie programov rozvoja regiónov, obcí a skupín obcí s uplatnením princípov udržateľného smart (inteligentného, rozumného) rozvoja, verzia 1.0.3.
4. Spracovateľ vytvorí návrh Formulára prípravy projektov, vrátane vzoru jeho vyplnenia. Následne je formulár distribuovaný členom projektového tímu a subjektom regionálneho rozvoja pôsobiacich na území obce s cieľom zistenia ich reálnych rozvojových potrieb, záujmov a odporúčaní.
5. Obec zrealizuje pracovné stretnutie členom projektového tímu k postupu spracovania PRO, na základe čoho sa upravia návrhy rozvojových projektov a opatrení na realizáciu stratégie rozvoja v rokoch 2023-2028.
6. Spracovateľ predloží zadávateľovi návrh programu rozvoja obce na pripomienkovanie, pričom pripomienky budú následne zapracované do dokumentu, pred samotným verejným pripomienkovaním a pred predložením na





## Program rozvoja obce Rosina na roky 2023-2028

*vyjadrenie dotknutým subjektom.*



## ČASŤ 2 - ANALYTICKÁ ČASŤ

### 2.1 Základné informácie o obci

	Počet obyvateľov (k 31.12.2022)	Rozloha (km <sup>2</sup> )	Hustota obyvateľstva (obyv./km <sup>2</sup> )
obec Rosina	3 343	7,32	456,69
okres Žilina	160 816	815,08	197,3
Žilinský kraj	691 613	6 809	101,56

Obec Rosina sa rozprestiera vo východnej časti Žilinskej kotliny, v podcelku Žilinská pahorkatina, v údolí potoka Rosinka. Obec susedí s katastrom obce Lietavská Lúčka, Turie, Višňové a mestom

Žilina.

Centrum obce leží na súradnici 49°10'46" severnej zemepisnej šírky (N) a 18°46'09" východnej zemepisnej dĺžky (E).

Obec patrí v rámci územnosprávneho členenia Slovenskej republiky do Žilinského samosprávneho kraja, do okresu Žilina. V oblasti členenia Nomenklatúry územných štatistických jednotiek patrí obec Rosina do samostatného regiónu NUTS 5 (LAU 2).

Celková rozloha obce predstavuje spolu 732 hektárov. K 31.12.2022 obec evidovala 3343 obyvateľov. Hustota obyvateľov obce je v súčasnosti viac ako 456,69 obyvateľov/km<sup>2</sup>, čo je vysoko nad priemerom okresu, ako aj nad priemerom kraja. Z pohľadu národnostného zloženia sa obyvatelia väčšinou hlásia k slovenskej národnosti.

#### Historický vývoj obce

V nepotvrdených zdrojoch sa obec prvýkrát spomína roku 1135, avšak dôkazy osídlenia chotára dnešnej obce pochádzajú už z praveku. Písomná zmienka o obci pochádza až z roku 1341, kedy sa osada spomína ako villa Rozyna. Už v roku 1400 bola obec farnosťou, hoci najstarší písomný farský záznam je z roku 1514. Koncom 16. storočia mala *Rozzina* 28 domov, v roku 1828 už 63 domov a 684 obyvateľov. Prvý drevený kostol, ktorý zrejme nahradil kaplnku, si občania postavili až v roku 1645. V rokoch 1685 až 1773 patrila obec jezuitskému rádu v Žiline, ktorého členovia tu istý čas bývali a pričínili sa o výstavbu Kaplnky svätého Jozefa na Lipovci, ktorá je najstaršou zachovanou pamiatkou v obci. V roku 1779 bol postavený rímskokatolícky Kostol sv. Kataríny Alexandrijskej, Kaplnka Sedembolestnej Panny Márie na dolnom konci bola postavená v roku 1903. Po zrušení jezuitskej rehole patrila obec až do roku 1848 strečnianskemu panstvu.



V roku 1953 bolo v obci založené JRD, ktoré bolo s 11 „dvormi“ najväčšie v žilinskom okrese. Kultúrny dom, ktorý si obyvatelia vybudovali svojpomocne, bol otvorený v roku 1985, kedy však už bola obec mestskou časťou Žiliny. K opätovnému osamostatneniu došlo v roku 1990 a pre svoju geografickú blízkosť k mestu sa postupne stala vyhľadávaným miestom výstavby rodinných domov pre obyvateľov žilinských sídlisk.

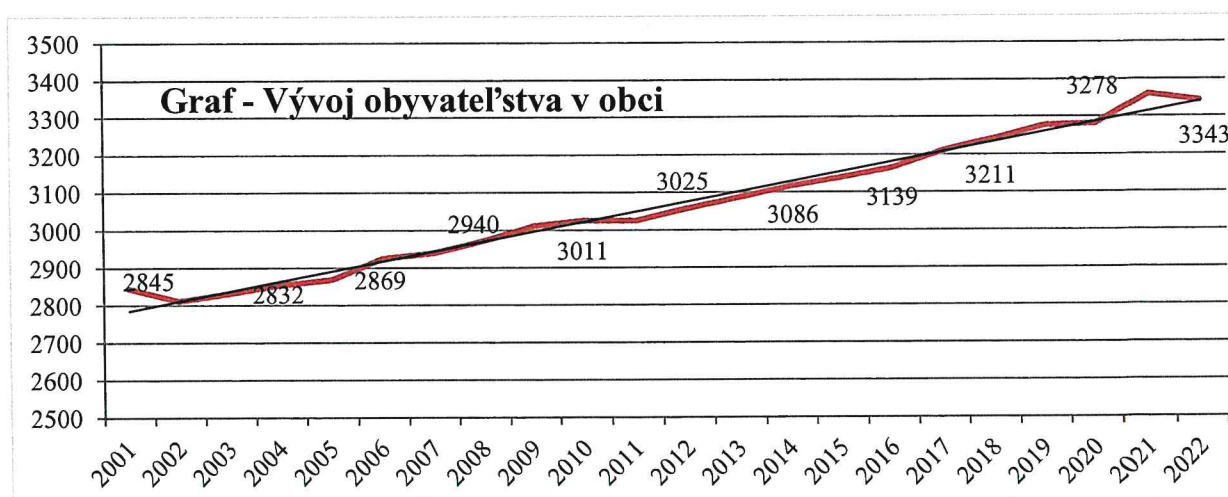
## 2.2 Analýza vnútorného prostredia

### 2.2.1 Demografický vývoj

Demografický vývoj patrí medzi základné ukazovatele vývoja obce. Dynamika pohybu a meniacej sa štruktúry populácie je odrazom pôsobenia vonkajších a vnútorných podmienok a ponúka podnety na rozvojové vízie, ako aj opatrenia do budúcnosti, a preto je potrebné venovať tejto oblasti adekvátnu pozornosť.

- **Vývoj počtu obyvateľov**

Na základe celkového vývoja obyvateľov v posledných dvoch desaťročiach si možno všimnúť postupný nárast v celkovom počte obyvateľstva. Kým v roku 2000 obec evidovala 2834 obyvateľov, v roku 2022 bolo zaznamenaných 3343 osôb. Maximálny počet obyvateľov obec evidovala v roku 2021, kedy v obci bolo na trvalý pobyt prihlásených 3360 obyvateľov.





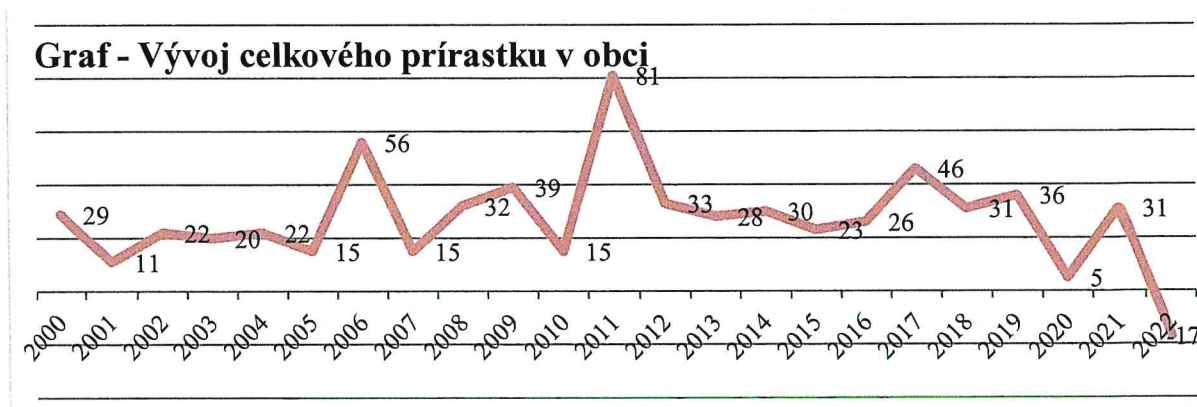


• **Pohyb obyvateľstva**

Prírodný prírastok vyjadruje rozdiel medzi počtom živonarodených a zomretých. Pri zhodnotení celkového vývoju počtu obyvateľov je však nutné zvažovať aj počty prisťahovaných a vysťahovaných na/z trvalého pobytu v obci.

	2000	2003	2006	2009	2012	2016	2017	2018	2019	2020	2021	2022
Počet narodených	28	24	27	38	28	28	32	33	36	26	32	17
Počet zomretých	31	21	29	26	33	29	20	22	25	27	34	37
Počet prisťahovaných	68	54	88	69	58	81	76	73	56	48	75	53
Počet vysťahovaných	31	21	29	29	33	29	20	22	25	27	34	37

V celom sledovanom období bol celkový prírastok obyvateľstva pozitívny, čo poukazuje na pozitívne vývojové tendencie podieľajúce sa na celkovom počte obyvateľstva obce Rosina. V rozmedzí rokov 2000-2022 celkový počet narodených a prisťahovaných do obce o 589 prevyšuje počet zomretých a vysťahovaných z obce. V kontexte toho je nutné zvažovať opatrenia, ktoré by naďalej podporovali a zvyšovali pôrodnosť, aby v budúcom období nedochádzalo k starnutiu a poklesu populácie. V dlhodobom horizonte je potrebné zvažovať podporu mladých rodín, bývania v obci a prilákacie nových obyvateľov do obce, čo sa môže pozitívne odraziť na ďalšom vývoji tejto oblasti.

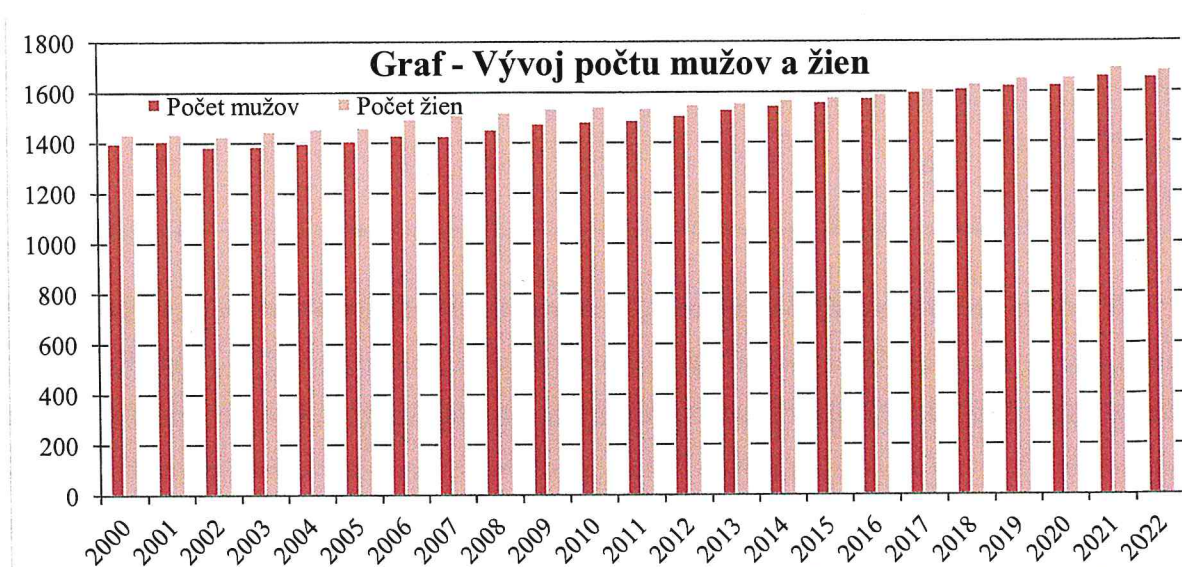




- **Štruktúra obyvateľstva**

Na základe pohlavia

Z pohľadu zastúpení jednotlivých pohlaví v obci Rosina v celom sledovanom období dominujú ženy. Najvýraznejší rozdiel v porovnaní mužov a žien je dokumentovaný v roku 2008, kedy počet žien o 68 prevyšoval počet mužov. Naopak, najnižší rozdiel medzi pohlaviami obec zaznamenala v roku 2017, kedy v obci žilo 1600 mužov a 1611 žien.



Na základe veku

Veková štruktúra obyvateľstva poukazuje na postupné starnutie obyvateľstva, čo dokumentuje najmä zvyšujúci sa podiel osôb v rámci poproduktívneho veku, ako aj nárast indexu starnutia populácie a zvyšovanie sa priemerného veku obyvateľov obce. Priemerný vek v obci Rosina od roku 2000 narástol o takmer 6,5 roka. Priemerný vek v rámci SR bol v roku 2022 40,62 roka, pričom však vyšší priemerný vek zaznamenali mestá. Na vidieku bol priemerný vek nižší. V roku 2022 bol index starnutia v rámci celej SR 110,95%, pričom index starnutia v obci Rosina bol 111,52%. V kontexte zabezpečenia trvalo udržateľného rozvoja obce je potrebné sústrediť sa na podporu mladých rodín a ich zotrvanie v obci, čím by sa udržala, príp. zlepšila veková skladba obyvateľstva v rámci budúcich období.

Podiel osôb (%)	1996	2000	2005	2010	2015	2018	2019	2020	2021	2022
-----------------	------	------	------	------	------	------	------	------	------	------





v predproduktívnom veku	19,59	16,34	14,6	13,45	15,07	15,61	16,35	16,27	16,64	16,09
v produktívnom veku	69,32	71,77	72,53	73,79	71,52	68,45	67,3	66,74	65,98	65,96
v poproduktívnom veku	11,08	11,89	12,86	12,76	13,41	15,95	16,35	17	17,38	17,95

Priemerný vek obyvateľstva										
	1996	2000	2005	2010	2015	2018	2019	2020	2021	2022
Rosina	35,6	36,85	38,61	39,66	40,55	41,28	41,3	41,6	41,59	41,99
SR	48,7	44,2	39,54	38,23	42,41	46,59	47,95	49,2	41,39	41,62
Index starnutia										
Rosina	56,56	72,79	88,07	94,84	89,01	102,17	100	104,49	104,47	111,52
SR	51,22	59,78	70,74	81,01	94,22	101,9	104,8	107,34	108,27	110,95

### Na základe národnosti

Podľa posledného sčítania z roku 2021 v obci Rosina výrazne dominuje slovenská národnosť, až takmer 97%, teda môžeme hovoriť o homogenite obce v rámci národnostného zloženia. K českej národnosti sa prihlásili 19 obyvatelia, k maďarskej národnosti 4 obyvatelia, k ukrajinskej 4 obyvatelia a 3 občania k poľskej národnosti. Po 1 obyvateľovi sa prihlásilo k rusínskej, nemeckej a ruskej národnosti, 10 občanov sa hlási k ostatným národnostiam. Pri 60 obyvateľoch národnosť zistená nebola.

### Na základe náboženstva

Obec Rosina sa väčšinou hlási k rímskokatolíckej cirkvi, 73,51 % obyvateľov. Ostatné náboženstvá majú iba veľmi malé percento zastúpenia (gréckokatolícka cirkev, evanjelická cirkev, pravoslávna cirkev, reformovaná kresťanská cirkev). Bez vyznania je v obci 681 občanov. Vierovyznanie sa nepodarilo zistiť u viac ako 2,34% populácie obce.

### Na základe vzdelania

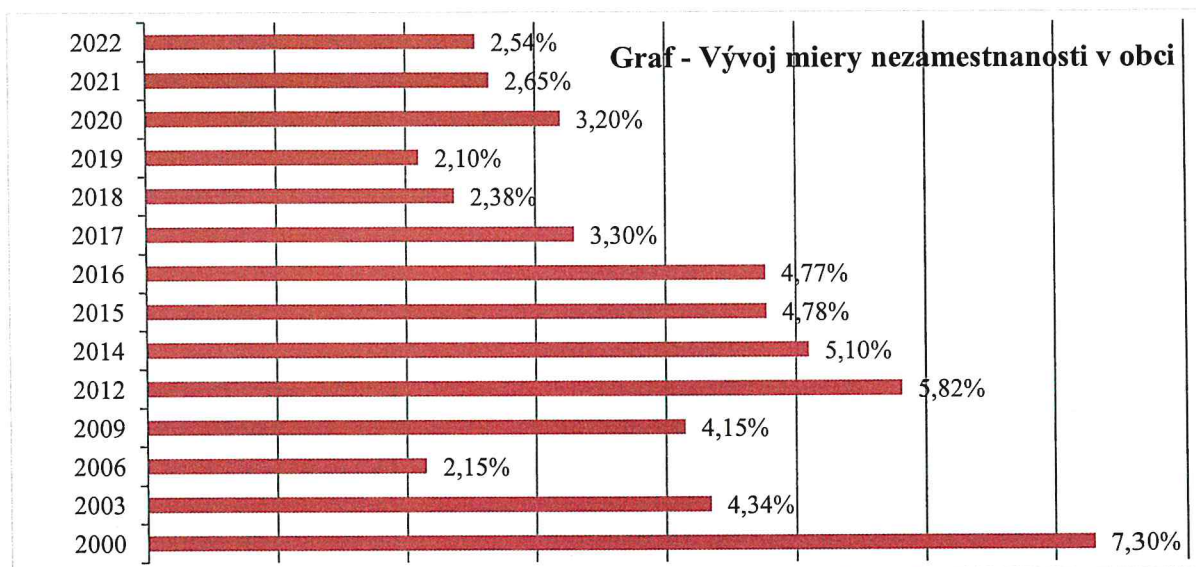
Štatistiky z roku 2021 poukazujú na fakt, že najviac populácie v obci má dosiahnuté úplné stredné vzdelanie s maturitou. Druhou najviac zastúpenou kategóriou v poradí sú obyvatelia s dosiahnutým vysokoškolským vzdelaním, či už I., II. alebo III. stupňa, a to 24% obyvateľstva. Treťou najviac zastúpenou skupinou obyvateľov je obyvateľstvo so stredoškolským odborným učňovským vzdelaním, 18% obyvateľov. Bez školského vzdelania je v skupine 15+ ročných 8 občanov, základné vzdelanie dosiahlo 12% obyvateľstva.





### Na základe ekonomickej aktivity

Z pohľadu celkovej nezamestnanosti v obci možno pozorovať, že nezamestnanosť sa v obci postupne znižovala, pričom výraznejšie sa znížila najmä v posledných rokoch v porovnaní s predchádzajúcim sledovaným obdobím. Najnižšiu mieru nezamestnanosti obec zaznamenala v roku 2019, kedy bolo bez práce 69 občanov.



### 2.2.2 Domový a bytový fond

V obci Rosina obývajú obyvatelia prevažne rodinné domy. Podľa najnovších štatistických údajov z roku 2021 je v obci celkovo 997 bytov.

Z pohľadu typu kanalizácie, 18,66% domácností má vlastnú žumpu/septik, 73,42% domácností je pripojených na kanalizačnú sieť, 6,42% má domácu čističku odpadových vôd. Bez kanalizácie je 12 domácností a pri 3 domácnostiach typ kanalizácie zistený nebol.

Na verejný vodovod je pripojených 98,19% domácností. Vlastnú studňu majú 2 domy, bez prípojky je v obci 5 domov. V obci Rosina je 87,06% domácností plynofikovaných, zvyšná časť domácností plynofikovaná nie je.

Obdobie výstavby bytov v obci	
rok	počet bytov
pred r. 1919	39
1919-1945	97
1946-1960	178
1961-1980	247
1981-2000	197
2001-2010	105
2011-2015	97
2016 - neskôr	34
nezistené	3



### 2.2.3 Občianska vybavenosť

#### Verejná vybavenosť

##### 1. Zdravotníctvo

V obci Rosina sú v rámci zdravotníckych služieb poskytované služby všeobecného lekára, detského a zubného lekára. Taktiež sa v obci nachádza lekárň.

##### 2. Školstvo

V obci sa nachádza základná škola s materskou školou, ktorej zriaďovateľom je obec Rosina. Základná škola funguje od školského roku 1967/68 v budovách pavilónového typu, ktorá disponuje aj športovým areálom. Od 1. júla 2008 sú Materská škola a základná škola v Rosine zlúčené do jedného právneho subjektu. Základná škola s materskou školou je plnoorganizovaná, s vyučujúcim jazykom slovenským, s počtom žiakov približne od 250 - 300 žiakov v ZŠ a od 130-140 detí v MŠ, s počtom tried od 10 - 16 v ZŠ a od 6 tried v MŠ (počet tried je uvádzaný v pláne práce školy).

Základná škola je rokmi vyprofilovaná ako škola „rodinného typu“, v ktorej každé dieťa, žiak, učiteľ a zamestnanec má svoje výnimočné postavenie, je neoddeliteľnou súčasťou školského prostredia so svojimi povinnosťami a právami a svojou prácou vytvára dynamický, „pulzujúci organizmus“. Hlavným zameraním školy je výučba anglického jazyka a technických predmetov. Cudzí jazyk sa vyučuje od 1. ročníka a od 7. ročníka je ponúkaná možnosť výučby druhého cudzieho jazyka „NEJ“ v alternácii s prírodovednými a technickými predmetmi „Tvorivé dielne“ a „Bádateľské laboratórium“. Vo vyučovaní jednotlivých predmetov je využívaná počítačová technika, internet, interaktívne tabule a všetky moderné a dostupné učebné pomôcky. Vo výchovno-vzdelávacom procese sú využívané inovatívne metódy a formy práce, zážitkové učenie, praktické vyučovanie, aby žiaci získali také vedomosti a zručnosti, ktoré budú použiteľné pre ďalšie stredoškolské štúdium a ďalej aj v ich praktickom živote. V školskom roku 2022/2023 školu navštevuje 289 žiakov. Škola má 45 zamestnancov, z toho 33 pedagogických zamestnancov.

Materská škola sa snaží o doplnenie rodinnej výchovy a výchovno-vzdelávacej činnosti zameranej na všestranný rozvoj osobnosti dieťaťa, jeho sociálno-emocionálny, fyzický a intelektuálny rozvoj v súlade s individuálnymi a vekovými osobitosťami. Zameranie MŠ obohacuje výchovu a vzdelávanie o environmentálne aktivity so zážitkovým učením tak, aby deti v MŠ prežívali dni plné šťastia, prekvapení z nového poznania a aby do nej chodili všetky deti s radosťou. V školskom roku 2022/2023 navštevuje MŠ 133 detí. MŠ má 19 zamestnancov, z toho






je 14 pedagogických zamestnancov. MŠ sa nachádza v účelovej, novopostavenej budove, kde jej prevádzka funguje od školského roku 2014/2015. MŠ je sedemtriedna, jednoposchodová s príslušným oploteným dvorom. Triedy sú kvalitne vybavené hračkami, pomôckami a aj IKT. Areál dvora materskej školy je členitý s dostatočným priestorom na pohyb, relaxáciu aj poznávanie. Nachádzajú sa na ňom preliezačky, pohyblivý mostík, hojdačky, pieskoviská, altánok so sedadlami, detský kolotoč. Súčasťou dvora je aj malá záhradka na pestovanie známych plodín. V tesnom susedstve dvora tečie potôčik, kde deti sledujú flóru a faunu voľnej prírody.

### 3. Kultúra

Hlavným priestorom kultúrno-spoločenského života v obci je kultúrny dom, postavený v roku 1985, ktorý je využívaný na spoločenské posedenia, oslavy, svadby, zábavy, plesy, pohrebné kary, predajné a reklamné akcie, schôdze a výstavy. Kapacita veľkej sály je do 120 ľudí. K dispozícii je aj priestor malej sály. Budova kultúrneho domu bola v roku 2018/2019 zrekonštruovaná.



V kultúrnom dome má sídlo aj obecná knižnica, ktorá v obci Rosina je prevádzke od roku 1963. Knižnica je otvorená 1x týždenne, príp. po dohode s knihovníkom.

Z národných kultúrnych pamiatok sa v obci nachádza socha Jána Nepomuckého na podstavci s reliéfom.

Obec na pravidelnej báze pravidelne organizuje rôzne kultúrne a spoločenské podujatia, ako oslava Dňa matiek, stávanie mája, uvítanie detí do života, fašiangy, vianočné trhy, deň detí,

divadelné predstavenia, mesiac úcty k starším a pod.

### 4. Šport

V obci Rosina majú obyvatelia na výber z viacerých druhov športov:

- **Stolný tenis** - v obci je aktívny stolnotenisový oddiel. Hráči na športovanie využívajú telocvičňu ŽS a MŠ Rosina. Oddiel organizuje turnaj neregistrovaných hráčov v stolnom tenise. V roku 2023 bol zorganizovaný 10. ročník turnaja.
- **Futbal** - podľa ústneho podania niekdajších športovcov v oblasti telovýchovy a športu, bola najstaršou športovou akciou v obci hra s loptou, zhotovenou z pilín natlačených do pančuchy a upravenou do tvaru gule. V roku 1924 sa na





priestranstve pred kostolom odohralo futbalové zápolecie medzi dolniakmi a horniakmi – bez pravidiel, rozhodcu a trénera. Od roku 1925 do roku 1935 hralo mužstvo bez registrácie priateľské stretnutia v Tepličke, Strečne, Považskom Chlmci a Bytčici. Hrávalo sa aj s mužstvom továrne na celulózu. V roku 1932 súťažili spolu mužstvá Strážova, Závodia, Turia a Mojšovej Lúčky. V roku 1935 bolo zaregistrované futbalové družstvo s názvom ŠK Rosina. Stretnutia sa už odohrávali na vybudovanom ihrisku na dolnej Skotni v dresoch žltó-zelenej farby, ktoré si zaobstarali sami hráči z vlastných peňazí.

- **hasičský šport** - DHZ sa celoročne venuje príprave súťažných družstiev mužov, žien a detí v hasičskom športe, ktoré dosahujú veľmi dobré výsledky, a tým robia dobré meno a reklamu obci. DHZO je veľmi aktívny v rámci pravidelného organizovania a spoluorganizovania kultúrnych a spoločenských akcií v obci.

V obci sú aktívne viaceré spolky a združenia:

- **Základná organizácia Slovenského zväzu záhradkárov** – upriamuje sa na pomoc záhradkárom v obci, na využívanie najnovších poznatkov v oblasti pestovania ovocia, zeleniny, kvetov a výrobkov z nich. Združenie pripravuje výstavy ovocia a zeleniny, výsadku ovocných stromčekov, výroby dekorácií, rez živých plotov, prednášky a stretnutia so skúsenými odborníkmi a pod.
- **Zbor Sursum Corda** - spevácky zbor začal fungovať v roku 1994 ako chrámový zbor, ktorý mal sprevádzať cirkevné slávnosti v obci. V súčasnosti sa zbor zameriava najmä na náboženské a duchovné piesne, ale v repertoári sú tiež ľudovky, gregoriánske chorály, staroslovienske piesne, oslavné žalmy, hymnické skladby, liturgické spevy, omšové pesničky. Zbor najčastejšie vystupuje v domácom prostredí, v miestnom kostole, ale vystupuje aj v susedných obciach, na pútiach, na obecných slávnostiach, festivaloch.
- **Urbár Rosina** - predmetom činnosti spoločenstva je racionálne hospodáriť na spoločnej nehnuteľnosti a obstarávať spoločné veci vyplývajúce z vlastníctva k nej.
- **Obecný športový klub Rosina** - futbalové družstvo s názvom ŠK Rosina bolo zaregistrované v roku 1935. V súčasnosti má OŠK Rosina 6 družstiev - žiaci, dorast a dospelí.
- **Stolnotenisový oddiel Rosina** - oficiálne bol oddiel založený v roku 2011. Oddiel



organizuje pre občanov Rosiny aj turnaje neregistrovaných hráčov – dospelých a detí.

- **Dobrovoľný hasičský zbor** - bol oficiálne založený v roku 1895 a patrí k najdlhšie aktívne pôsobiacej zložke v obci. Činnosť DHZ je založená na čisto dobrovoľnej aktivite jeho členov, pričom v roku 2022 tvorilo členskú základňu zboru 83 členov. Z radov členov DHZ obec Rosina zriadila DHZO (Dobrovoľný hasičský zbor obce) ako zásahovú jednotku na plnenie úloh pri zdolávaní požiarov a vykonávanie záchranných prác v súlade s legislatívou Ministerstva vnútra SR (zákon č. 314/2001 Z. z. o ochrane pred požiarom). Okrem zásahovej činnosti sa DHZO venuje aj odbornému vzdelávaniu svojich členov v rámci zdokonaľovacej prípravy, starostlivosti o zverenú hasičskú techniku s vecnými prostriedkami, ktorá musí byť celoročne akcieschopná, vykonáva kontroly na úseku prevencie – kontrola vykurovacích telies a komínov a venuje sa práci s mládežou prostredníctvom športových aktivít – hasičský šport.
- **Slovenský zväz chovateľov poštových holubov ZO Rosina** - chovatelia obec úspešne reprezentujú v oblastných, regionálnych i národných súťažiach.
- **Jednota dôchodcov v Rosine** - organizácia pravidelne organizuje stretnutia svojich členov, celodenné výlety, rekreačné a liečebné pobyty a pod. V spolupráci s obcou a inými organizačnými zložkami je Jednota dôchodcov účastná na spoločensko-kultúrnych podujatiach v obci.

### Z obecných budov má obec vo vlastníctve:

- obecný úrad,
- základná škola s materskou školou,
- zdravotné stredisko,
- hasičská zbrojnica,
- dom smútku,
- kultúrny dom.

Stav obecných budov je vyhovujúci, všetky obecné budovy boli v minulom období postupne zrekonštruované a zateplené.

V obci sa nachádza pošta.

### Komerčná vybavenosť





V obci sa nachádza viacero súkromných prevádzok a služieb - potraviny COOP Jednota, predajne potravín, pekáreň, drogéria, kaderníctva, pohostinstvá, vináreň, príležitostný predaj domácich výrobkov, oblečenia a obuvi. Ostatné služby využívajú obyvatelia v okolitých obciach a krajskom meste, keďže priamo v obci poskytované nie sú.

#### 2.2.4 Technická infraštruktúra

Technická vybavenosť (31.12.2022)	
Pošta	áno
Verejný vodovod	áno
Verejná kanalizácia	áno
Kanalizačná sieť pripojená na ČOV	nie
Rozvodná sieť plynu	áno
Miestny rozhlas	áno
Verejné osvetlenie	áno

Obec je napojená na elektrické vedenie, ktoré poskytuje elektrinu obyvateľom v domácnostiach.

Obec je zásobovaná elektrickou energiou prostredníctvom diaľkového vedenia linky VN 22kV, z ktorej sú napojené jestvujúce trafostanice.

Obec je taktiež plynofikovaná. Odber zemného plynu je charakterizovaný odberom pre potreby vykurovania, ohrevu teplej úžitkovej vody a

varenia. Obec Rosina patrí do mierne teplej klimatickej oblasti. Dĺžka vykurovacieho obdobia je priemerne 200 - 220 dní. Z celkovej súčasnej potreby tepla cca 90 % pokrýva spaľovanie zemného plynu. Dokurovanie sa uskutočňuje spaľovaním pevných palív.

Obec Rosina je odkanalizovaná, avšak splašková kanalizácia nie je vybudovaná na celom území obce. Obec má tiež vybudovaný verejný vodovod, na ktorý je napojených 100% všetkých domácností v obci.

Na celom území obce je pokrytie všetkých mobilných operátorov. K dispozícii je tiež optická sieť. Obec má vybudované verejné osvetlenie a miestny rozhlas.

Obec zabezpečuje na pravidelnej báze aj odvoz komunálneho odpadu. Separovaný zber odpadov sa organizuje podľa jednotlivého druhu odpadu.

#### 2.2.5 Hospodárstvo

V obci Rosina sa obyvatelia v minulých obdobiach venovali najmä poľnohospodárstvu a drevospracujúcemu priemyslu. V súčasnosti sa obyvatelia obce venujú rôznym zameraniam, pričom značná časť obyvateľstva dochádza za prácou mimo obce.

	2005	2010	2015	2017	2018	2019	2020	2021	2022
Fyzické osoby - podnikatelia	272	248	208	215	224	229	212	297	329
-z toho	267	239	200	204	206	214	192	278	317





<b>Živnostníci</b>									
<b>Právnické osoby</b>	36	83	111	135	153	171	197	179	175
-z toho ziskové	28	71	107	124	141	157	183	165	159
-z toho neziskové	8	12	4	9	12	14	14	12	16

### Finančné hospodárenie

Základným nástrojom finančného hospodárenia obce je rozpočet, ktorý je zostavovaný podľa zákona č. 583/2004 Z.z. o rozpočtových pravidlách územnej samosprávy a o zmene a doplnení niektorých zákonov v znení neskorších predpisov a schvaľovaný obecným zastupiteľstvom.

Rozpočet na rok 2022 bol zostavený ako vyrovnaný. Výška príjmov i výdavkov bola schválená na úrovni 2 977 302 Eur. Bežný i kapitálový rozpočet bol zostavený ako schodkový. Schválené zmeny rozpočtu navýšili rozpočet na úroveň 3 834 830 Eur - príjmová časť a 3 787 924 Eur - výdavková časť.

### Rozpočet obce k 31.12.2022

	schválený rozpočet na rok 2022 (€)	rozpočet 2022 po zmenách (€)		schválený rozpočet na rok 2022 (€)	rozpočet 2022 po zmenách (€)
<b>príjmy celkom</b>	2977302	3834830	<b>výdavky celkom</b>	2977302	3787924
<b>bežné príjmy</b>	2027790	2293912	<b>bežné výdavky</b>	2159790	825902
<b>kapitálové príjmy</b>	0	0	<b>kapitálové výdavky</b>	817512	1154710
<b>príjmové finančné operácie</b>	811512	1365415	<b>výdavkové finančné operácie</b>	0	0

### Tabuľka - Štruktúra príjmov a výdavkov obce od roku 2015

	2015	2016	2017	2018	2019	2020	2021	2022
<b>Príjmy</b>	1794623,00	1969139,00	2039168,00	2797200,00	2591031,00	2789326,00	2888814	2662725
<b>Výdavky</b>	1429883,00	1566040,00	1690395,00	2283446,00	2354541,00	2175465,00	1038290	1430679



## 2.3 Analýza vonkajšieho prostredia

### 2.3.1 Poloha obce

Obec Rosina sa nachádza v severnej časti Slovenska, v žilinskom kraji, v okrese Žilina.

Centrum obce leží na súradnici 49° 10' 46" severnej zemepisnej šírky (N) a 18° 46' 09" východnej zemepisnej dĺžky (E). Nadmorská výška v strede obce je 403 metrov nad morom a jej kataster sa rozkladá na ploche 7,32 km<sup>2</sup>.



### 2.3.2 Geologická stavba a prírodné podmienky

Územie obce sa rozprestiera vo východnej časti Žilinskej kotliny, v údolí potoka Rosinka. Žilinská kotlina sa nachádza medzi horskými chrbátmi pohorí Malá Fatra, Strážovské vrchy, Súľovské vrchy, Javorníky a Kysucká vrchovina. Podložie Žilinskej kotliny je pokryté priesočnatými a štrkovými nánosmi Váhu a jeho prítokov, pokrovmi spraší a sprašových hĺn. Povrch územia obce je mierne zvlnený, pahorkatinný s rozsiahlymi štrkovými pokrovmi náplavových kužel'ov a hlinité uloženy. V rámci riešeného územia prevládajú hnedé lesné pôdy.

Územie obce patrí do mierne teplej klimatickej oblasti s veľkou inverziou teplôt vzduchu. Charakteristické je normálne až krátke leto, mierna jar a jeseň. Zima je normálne chladná s krátkou snehovou prikrývkou. Významným znakom Žilinskej kotliny je malá veternosť s prevládajúcimi vetrami S - J smeru. Z hľadiska hydrologického členenia patrí územie do povodia Váhu a je odvodňované riekou Rosinka a potokom Malá voda.

Rastlinstvo predstavujú niektoré teplomilné, acidofilné a vzácne horské druhy. Na podmáčaných a zosúvajúcich sa pôdach rastie vlhkomilná vegetácia. Z pôvodných lesov sa zachovala iba malá časť. V kotline žije viacero vzácných a ohrozených druhov živočíchov.

### 2.3.3 Dopravná infraštruktúra

Obec Rosina leží vo výbornej dostupnosti od krajského i okresného mesta. Obec je súčasťou severného koridoru vnútroštátneho systému. Územie spadá do dopravnej gravitácie Bratislavy.





- **Cestná doprava** - obec Rosina je súčasťou záujmového dopravného územia Žiliny a vytvára jeden z jeho vonkajších urbanistických okrskov, z čoho vyplýva, že vonkajšie dopravné a prepravné väzby Rosiny sú súčasťou riešenia dopravy záujmového územia Žiliny. Hlavnú cestnú komunikáciu tvorí cesta III. triedy - 018089 so zmiešanou zbernou a obslužnou funkciou. Celková dĺžka cesty je 11,27km a spája krajské mesto Žilina s obcami Rosina, Višňové a Turie.
- **Autobusová doprava** - autobusovú dopravu zabezpečuje SAD Žilina a.s. V obci je umiestnených 5 zastávok pre autobusovú dopravu, ktoré sú na trase rozmiestnené rovnomerne v rámci celej obce.
- **Železničná doprava** - územím obce nevedie železničná trať, avšak v blízkosti obce (v Žiline) sa nachádzajú významné železničné trate.
- **Iné formy dopravy** - najbližšie môžu leteckú dopravu využiť obyvatelia obce Rosina v rámci Žilinského samosprávneho kraja na regionálnom v Hričove. Je využívané pre leteckú dopravu slovenských a zahraničných leteckých spoločností, lety firemných a súkromných lietadiel, letecký výcvik a športové lietanie. Ekonomický efekt regionálneho letiska nastáva aktívnym prepojením na miestnu ekonomiku. Ako súčasť dopravnej infraštruktúry sa prejavuje v podpore hospodárskeho rozvoja svojej spádovej oblasti.



### 2.3.4 Životné prostredie

Ochrana životného prostredia je nevyhnutná pre zabezpečenie kvality života súčasných aj budúcich generácií. Výzva spočíva v tom, skombinovať ju s nepretržitým hospodárskym rastom takým spôsobom, ktorý by bol dlhodobou udržateľný. Vzhľadom na klimatické zmeny je táto výzva čoraz pálčivejšia. Obec Rosina je obcou, ktorá má pomerne dobrý potenciál v oblasti rozvoja



cestovného ruchu. Vzhľadom na tento fakt, ako i na potrebu zachovania prírody ako celku, je trvalo udržateľný rast rešpektujúci environmentálne špecifiká a ohrozenia významnou prioritou v rozvoji obce.

Priamo na území obce sa nachádza odkalisko - skládka popolčeka, ktorá predstavuje veľkú environmentálnu záťaž na životné prostredie, obyvateľov, faunu, flóru, podzemné vody, pôdu. Odkalisko bolo vybudované pred viac ako 35 rokmi pre uskladnenie popolčeka a škváru zo spaľovania hnedého uhlia zo Žilinskej teplárenskej.

Medzi ďalšie zdroje znečisťovania ovzdušia patria najmä lokálne vykurovanie tuhým palivom, automobilová doprava a stavebná činnosť.

Z pohľadu znečistenia pôdy sú hlavnými zdrojmi znečistenia v obci, okrem skládky popolčeka, osídlenie so svojimi sprievodnými znakmi, odpady, stavebná činnosť, odpadové vody, doprava.

### 2.3.5 Odpadové hospodárstvo

V obci Rosina je organizovaný separovaný zber odpadov. V prípade výskytu čiernych skládok obec priebežne pristupuje k ich likvidácii. V súčasnosti sa v obci nenachádzajú žiadne čierne skládky.

Aktuálne je zber odpadu v obci Rosina organizovaný v zmysle Všeobecne záväzného nariadenia obce Rosina č. 1/2020 o odpadoch:

1. **Komunálny odpad** - zmesový komunálny odpad sa ukladá len do zberných nádob zodpovedajúcich systému zberu odpadov v obci podľa VZN. Vývoz komunálneho dopadu je možné určiť individuálne, v zmysle typu zberu odpadu.

Drobný stavebný odpad predstavuje odpad z bežných udržiavacích prác vykonávaných fyzickou osobou alebo pre fyzickú osobu - najmä zmesi betónu, tehál, obkladačiek, dlaždíc, keramiky a pod. Zber sa zabezpečuje prostredníctvom množstevného zberu v mieste určenom obcou.

Objemný odpad je komunálny odpad, ktorý svojou veľkosťou nevojde do bežne používanej nádoby na zmesový komunálny odpad - najmä nábytky, staré okná, dvere, nádoby, plechové rúry, podlahové krytiny, guma, molitan a pod. Zber a vývoz komunálneho odpadu sa vykonáva niekoľkokrát do roka, a to umiestnením veľkokapacitných kontajnerov v mieste určenom obcou. V prípade potreby obec zabezpečí zber a vývoz objemného odpadu





v častejšom intervale.

2. **Triedený zber** - triedený zber na území obce sa realizuje v nasledujúcom rozsahu:

– **papier, sklo, plasty, kovy, viacvrstvové kombinované materiály:**

a) odpady z papiera a lepenky (modrá zberná nádoba označená štítkom):

- noviny, časopisy, zošity, knihy, kancelársky papier, papierové vrecká, lepenka, krabice z tvrdého papiera, kartón, obálky, letáky, katalógy, telefónne zoznamy, plagáty, pohľadnice, zakladače, baliaci a krepový papier, papierový obal a pod.

b) odpady zo skla (zelená zberná nádoba označená štítkom):

- fľaše, nádoby, obaly a predmety zo skla, poháre, fľaštičky od kozmetiky bez kovových a plastových uzáverov, črepy, okenné sklo, sklo z okuliarov.

c) odpady z kovových obalov (červená zberná nádoba označená štítkom):

- kovové vrchnáky z fliaš a pohárov, kovové tuby od pást, kovové súčiastky, obaly zo sprejov, hliníkové viečka, hliníkové obaly, kovové viečka, kince, sponky, spinky, špendlíky, kovové rúrky, staré kľúče, zámky, konzervy, oceľové plechovky z nápojov, kovové obaly z potravín.

d) odpady z plastu (žltá zberná nádoba označená štítkom):

- číre a farebné fólie, tašky, vrecká, vedrá a fľaštičky od kozmetických a čistiacich prípravkov, vrecká od mlieka, prepravky fliaš, fľaše od nápojov, sirupov, rastlinných olejov, obaly od sladkostí, téglíky z jogurtov, rôzne plastové nádobky, hračky, vodoinštalčné a elektroinštalčné rúrky, obaly kozmetických výrobkov, plastové okná a nábytok, poháriky z automatov, penový polystyrén.

e) kompozitné obaly (oranžová zberná nádoba označená štítkom):

- viacvrstvové kombinované obaly (tetrapacky) od mlieka, smotany a iných mliečnych výrobkov, ovocných štiav a džúsov, vína, avivážnych prostriedkov a pod.

Zberné nádoby sú umiestnené na území obce v rozsahu, množstve a na miestach určených obcou.

– **elektroodpad z domácností** - televízory, rádiá, počítačová, kancelárska a telekomunikačná technika, videá, digitálne hodiny, variče, ohrievače, kávovary,



práčky, elektromotory, ručné elektrické náradie a pod.

- použité prenosné batérie, akumulátory a automobilové batérie a akumulátory,
- veterinárne lieky a humánne lieky nespotrebované fyzickými osobami a zdravotnícke pomôcky,
- textil - prikrývky, deky, posteľná bielizeň, všetky druhov odevov, doplnky k oblečeniu (čiapky, šály a pod.),
- biologicky rozložiteľný odpad zo záhrad a parkov vrátane odpadu z cintorínov,
- jedlé oleje a tuky z domácností.

Termíny zberu jednotlivých druhov odpadu definuje kalendár vývozu zmesového komunálneho odpadu a separovaných zložiek.

### 2.3.6 Cestovný ruch



Žilinský kraj patrí vďaka svojmu prírodnému a kultúrno-historickému bohatstvu dlhodobo medzi popredné regióny cestovného ruchu v SR.

Na základe regionalizácie do oblasti cestovného ruchu podľa Ministerstva dopravy, výstavby a regionálneho rozvoja sa územie obce Rosina zaraďuje do Severopovažského regiónu, ktorý ma v dlhodobom

horizonte výborný potenciál na pobyt v horskom/lesnom prostredí, vidiecky turizmus, pešiu turistiku, paragliding, zjazdové lyžovanie/snowboarding.

Na danom území prevláda v súčasnosti domáci turizmus, s významným podielom príjazdového turizmu. Región ma veľmi dobré predpoklady pre ďalší rozvoj turizmu so zapojením širšieho územia než je tomu doteraz. Na súčasnom postavení regiónu na trhu má však zásluhu najmä časť okolo Žiliny s najatraktívnejšou časťou Malej Fatry a kúpeľmi Rajecké Teplice.

Prednosťou obce Rosina je krásne prírodné prostredie, v ktorom sa obec nachádza. Obec má špecifickú polohu v blízkosti krajského mesta.






V riešenom katastrálnom území obce Rosina (v extraviláne ani intraviláne) je evidované národná kultúrna pamiatka zapísaná v Ústrednom zozname pamiatkového fondu - socha sv. Jána Nepomuckého na podstavci s reliéfom. V roku 2022 sa zrealizovali reštaurátorské práce na národnej kultúrnej pamiatke s cieľom prinavrátania potenciálu významnej pamiatky, vrátenia jej pôvodného estetického vzhľadu a funkcie, odstránenia nečistôt, zásahov vandalizmu na povrchu plastiky a zabezpečenia jej sanácie.



V intraviláne a extraviláne obce sa nachádza archeologické nálezisko.

Širšie okolie obce ponúka väčšie možnosti turistického vyžitia. V okolí sa nachádza niekoľko významných turistických a voľnočasových lokalít:

- mestského typu - Žilina, Považská Bystrica, Čadca, Bytča,
- miesta s kultúrnymi pamiatkami - Budatín, Strečno, Čičmany, Rajec, Lietava, Bytča, Žilina, Súľovský hrad,
- kúpeľné miesta - Rajecké Teplice, Nimnica,
- termálne kúpaliská - Rajec, Rajecké Teplice, Stráňavy,
- rekreačné územia - Javorníky, Západné Beskydy, Strážovské vrchy, Malá Fatra, Hričov, vodná plocha Nosice,
- útvary CR - Manínska úžava, Čertov, Podjavorník, Terchová - Vrátna, Javorinka, Veľká Rača, Bumbálka, Kasárne, Skalité, Rajecká Lesná, Makov, Javorníky.





## 2.4 Zhodnotenie realizovaných opatrení rozvoja územia

Obec Rosina zabezpečuje správu územia a majetku, trvalú udržateľnosť a rozvoj obce činnosťou vlastnej samosprávy a prostredníctvom jej zamestnancov. Súčasná samospráva obce je vedená starostom obce a 9-členným obecným zastupiteľstvom zvoleným v komunálnych voľbách 2022.

Správa územia, majetku obce a jej ďalší rozvoj sú samosprávou riadené na základe ročného finančného plánu a rozpočtu obce na príslušný kalendárny rok.

### 2.4.1 Ex-post hodnotenie doterajších opatrení realizovaných na zabezpečenie rozvoja obce

Obec Rosina počas minulých rokov uplatňovala priebežne princíp zaistovania trvale udržateľných aktivít a investičného rozvoja obce na báze disponibilných vlastných zdrojov obecného rozpočtu, zo zdrojov príležitostne získaných predajom majetku obce a doplnkovo z dotácií zo štátnych účelových zdrojov poskytovaných ústrednými orgánmi štátnej správy.

Najvýznamnejšími rozvojovými projektami minulých rokov boli projekty v oblasti rekonštrukcie cestných komunikácií a tiež rekonštrukcia a zlepšenie stavu obecných budov, keďže sa jednalo o najnákladnejšie projekty.

V dôsledku nedostatku vlastných finančných prostriedkov a limitovaného rozpočtu je obec nútená pracovať na rozvoji obce postupne, s využitím finančných prostriedkov zo štátneho rozpočtu a zo zdrojov Európskej únie.

Rozvoj obce Rosina je z dlhodobého hľadiska možno oprieť o krásne prírodné prostredie, ktoré je vhodné na turistiku.

Významným prínosom pre životné prostredie je dlhodobo zavedený a fungujúci zber separovaného odpadu.

#### Prehľad realizovaných projektov:

Obdobie realizácie projektu	Názov projektu	Náklady
2015	Zateplenie pavilónu ZŠ	139 220,00
2015	Svetelná signalizácia	13 473,56
2015	VO-svetelnotechnická štúdia	1 706,4
2015	Zmena a doplnok Územného plánu obce Rosina	10 740,00
2015	Rekonštrukcia obecného rozhlasu	37 830,48
2015	Dopravné ihrisko v ZŠ s MŠ	3000,00
2015	Odvedenie dažďových vôd zo stiech	52 282,00





## Program rozvoja obce Rosina na roky 2023-2028

	pavilónov ZŠ	
2015	Dotácia na pracovné miesta	15 593,98
2015	Rekonštrukcia kotolne - hasičská zbrojnica	33 120,00
2015	Kabeláž OcU DEREON, s.r.o., Žilina	3 390,00
2016	Realizácia oddychovej zóny - Skotňa	14 826,84
2016	Výmena radiátorov - požiarnej zbrojnici a v zdravotnom stredisku	1021,92
2016	HP server	700,80
2016	Zateplenie telocvične a výmena okien ZŠ	126 456,29
2016	Dotácia - 675. výročie obce	1 000,00
2016	Architekt. štúdia na prístavbu telocvične	1 600,00
2016	Chladnička KD	638,95
2016	Projektová dokumentácia-dažďová kanalizácia ZŠ	2 100,00
2016	Materiálne vybavenie DHZO Rosina	2 000,00
2016	Športové vybavenia ZŠ	3 900,00
2016	NN prípojka v areáli MŠ	542,50
2016	Dotácia na pracovné miesta	24 125,25
2016	Oplotenie nového cintorína	4 644,00
2017	Rekonštrukcia ZS a PZ	167 498,56
2017	Rekonštrukcia chodníka na cintoríne	18 986,64
2017	Osvetlenie chodníkov na starom cintoríne	4 735,92
2017	Interiérové vybavenie, oprava a údržba knižnice	6 546,8
2017	Informačné tabule	4 054,8
2017	Rúry na značky, dopravné značenie	6 424,8
2017	Výmena podlahy v čítárni-KD	827,8
2017	Literatúra do knižnice	1 000,00
2017	Spevnená plocha pri cintoríne	18 032,98
2017	Dom smútku NN prípojky	9 599,63
2017	Hracie prvky - FUN Box, Rampa, Workout - školské ihrisko	11 192,5
2017	Dotácia na pracovné miesta	45 941,92
2017	Chladnička KD	638,80
2017	Materiálne vybavenie DHZO Rosina	3 059,96
2017	Rekonštrukcia MK - CESTY NITRA, a.s., Nitra	705 599,21
2017	Projektová dokumentácia - stavebné úpravy OcÚ	3 400,00
2017	Projektové práce - ZS a PZ	2 550,00
2017	Projekt. dok. NN prípojky DS	180,00
2017	Skotňa - preliezky	1 568,20
2017	Oplotenie - detské ihrisko Rosnička	2 037,75
2018	Workoutové ihrisko	1 500,00





## Program rozvoja obce Rosina na roky 2023-2028

2018	Rekonštrukcia domu smútku	67 273,40
2018	Rekonštrukcia interiéru hasičskej zbrojnice	36 979,05
2018	Oprava interiéru a vnútorné vybavenie kultúrneho domu	13 500,00
2018	Literatúra do knižnice	1 500,00
2018	Stánky	1 657,95
2018	IVECO - nákladný automobil	42 948,00
2018	Vodovodná prípojka pre nový cintorín	11 444,24
2018	Drvič, Motorová metla	3 505,47
2018	Úprava terénu na detskom ihrisku	486,00
2018	Rekonštrukcia MK-Prostredná	83 035,66
2018	Rekonštrukcia KD	121 622,10
2018	Výmena elektr. rozvodov a svietidiel v telocvični ZŠ	2 497,4
2018	Nápisy na zd.stredisko a pož. zbrojnicu	1 008,00
2018	Materiálne vybavenie DHZO Rosina	3 178,74
2018	Dopravné zrkadla, značky	3 746,54
2018	Obstaranie kompostérov za účelom predchádzania	101 900,00
2018	Zábradlie na most pri "zelenom bufete"	918,00
2018	Katafalk	3 600,00
2019	3D text - kultúrny dom	540,00
2019	Osvetlenie - nový cintorín	879,00
2019	Oprava interiéru KD - stavebné práce	57 508,92
2019	Vyprac. Projektu - KD	2 700,00
2019	Vybavenie interiéru KD - 180 ks stoličiek, výmena podlahy KD-malá sála	16 116,96
2019	Písmená na OÚ + znak SR	996,00
2019	Literatúra do knižnice	1 000,00
2019	Výroba, montáž obkladu stien a stolov KD, brúsenie a lakovanie parkiet	5 426,40
2019	Obloženie stĺpov okolo pódia v KD Rosina.	2 138,4
2019	OcÚ - rekonštrukcia - WC, chodby, ...	39 418,87
2019	Inštalácia a montáž alarmových systémov	1 999,25
2019	Oprava striech pavilónov a rekonštr. elektr. rozvodov ZŠ	23 077,02
2019	Kuchynská linka OcÚ + montáž	1 485,74
2019	Osobný automobil KIA CEED SW	15 878,00
2019	Šatníková skriňa - DHZ 8 ks	1 459,57
2019	Stavebné práce OcÚ-zníženie ener.náročnosti	184 913,12
2019	Výroba a montáž Altánku 2 ks	3 313,33
2019	Stoly - 50 ks - veľká sála KD	3 846,00





## Program rozvoja obce Rosina na roky 2023-2028

2019	Kovové skrine - DHZ 3 ks, 1 ks - KD	1 132,36
2019	Dopravné značenie, spomaľovače	7 235,83
2019	Oprava a výmena elektroinštalácie v KD	8 832,65
2019	Žalúzie + montáž OcÚ	1 829,25
2019	Multifunkčné ihrisko pri ZŠ	46 178,90
2019	Detské ihrisko Rosnička - hracie prvky	13 849,50
2019	Rekonštrukcia multifunkčného ihriska OŠK	22 710,65
2019	Oprava interiérovej časti hasičskej zbrojnice	5 999,05
2019	Vitrína+stojany - inf. tabuľa na cintorín	498,00
2019	Staveb práce -rekonštrukcia kuchyne a skladu v KD	6 784,61
2019	Materiálne vybavenie DHZO Rosina	3 165,00
2019	Interierové vybavenie KD - malá sála	4 734,60
2019	Hasičský agregát PS2, 1Ex De Luxe	10 443,62
2019	Pokládka podlahy pódia, montáž schodíkov v KD, ozvučenie KD	10 600,80
2020	Montáž alarmového systému OcÚ	1 953,92
2020	Písmená a tabuľa do DS	550,00
2020	Automatický závlahový systém futbal.ihriska	15 638,99
2020	Dopravné značenie	1 729,52
2020	Pekáreň a podstavec na pekáreň do školskej kuchyne	4 560,22
2020	Pletivo na oplotenie multif. Ihriska OŠK	494,40
2020	Oplotenie školského ihriska	15 776,62
2020	Kamerový systém	22 679,28
2020	Projektová dokumentácia na kamerový systém	500,00
2020	Zástavy a stožiare	1 269,72
2020	Projektová dokumentácia "Nový cintorín v Rosine"	1 200,00
2020	Projektová dokumentácia šport.ihrisko - plážové ihrisko	250,00
2020	Odstránenie havarijného stavu dažďovej kanalizácie - Odtrnovie	3 956,16
2020	Lavica do domu smútku	4 473,96
2020	Projekt. dokumentácia - rekonštrukcia MK	400,00
2020	Materiálne vybavenie DHZO Rosina	285,95
2021	VKK - mulda - 2 kusy - kontajner 2 ks	3456,00
2021	Doprav.zrkadlo a band.spony, dop. Značenie	5644,14
2021	Hracie prvky - detské ihriská - Rosnička a Skotňa	16 692,26





## Program rozvoja obce Rosina na roky 2023-2028

2021	Projektová dokumentácia na dopravné značenie	450,00
2021	Zábradlie na most Ulica Pusté	2 020,00
2021	Projektová dokumentácia "Most v obci Rosina" - Na Briežky	1 080,00
2021	Materiálne vybavenie DHZO Rosina	4 366,32
2021	Vyasfaltovanie cestných spomaľovačov-retardérov	2 199,60
2021	Projekt.dokum.časti kamerového systému	1 440,00
2021	Rozšítenie VO v Rosine - časť Skotňa, Lipovec a Zá	36 517,20
2021	Reštaurátorský výskum sochy sv. Jána Nepomuckého	1 240,00
2021	Miesto pre skládku kameniva pre zimný posyp	8 106,40
2021	Vypracov.mostných listov vybratých mostn.objektov	2 059,99
2021	Rekonštrukcia MK- Do Chmelína a Veľká voda Rosina	366 440,08
2021	Rozvody teplej vody ZŠ	21 493,50
2021	Detské ihrisko ZŠ	2 800,00
2021	Oplotenie ihriska OŠK	19 614,40
2022	M. Cup Production s.r.o. - údržba ihriska OŠK	1 000,00
2022	štúdia pre projekt Pumtrackový areál	1 200,00
2022	ocel'ová konštrukcia na ihrisko OŠK	3 180,00
2022	dvojkrídl.brány na cintorín a na ihrisko	6 240,00
2022	vypracovanie PD na mosty -pri bufete a U Valicu	7 560,00
2022	Metrostav DS a.s. - oprava mosta v obci Rosina ponad Rosinku	22 229,39
2022	Dokam,s.r.o. - rekonštrukcia miestnej komunikácie - Ulica Na briežky	206 983,19
2022	Materiálne vybavenie DHZO Rosina	3 202,57
2022	Rekonštrukcia mostného objektu pri zelenom bufete	69 413,65
2022	Rekonštrukcia mostného objektu U Valicu	101 827,39
2022	Rozšír.existujúceho kamerov.systemu/Inv	1 630,20
2022	Motor Škoda RTO - pre potreby DHZ	720,00
2022	Rekonštrukcia viacúčelovej spevnenej plochy pred kostolom	93 690,28
2022	Rekonštrukcia miestnej komunikácie - Ulica Stará a chodník	67 819,12





## Program rozvoja obce Rosina na roky 2023-2028

2022	komplex.reštaurov.sochy sv. Jána Nepomuckého	17 850,00
2022	vypracovanie PD - Asanácia a výst.mostov/Inv -Pri bufete a U Valicu	7 560,00
2022	výsadba stromov - verejná zeleň	3 281,40
2022	Proj. Dok. -rekonštr.MK- Ul.Stará,priestr.pred kostol/Inv	2 150,00
2022	vypracovanie PD- rekonštr.MK- ul.Na briežky/Inv	1 750,00
2022	oprava mosta na ul.Stará	1 676,64
2022	rozšír.existujúceho kamerov.systému/Inv	1630,20
2022	kancelárske stoličky 2 ks	567,60
2022	geod.práce- zameranie skutoč.stavu 2 mostov pre PD/Inv	500,00
2022	nákup interiérov.vybavenia-kanc.nábytok/Inv	14 144,40
2022	kúpa pozemkov	111 077,82

### ANALYTICKE VÝCHODISKA

#### Zhodnotenie implementácie doterajších stratégií

V rozsahu dostupných zdrojov rozpočtu obec realizovala viacero projektov - najmä v oblasti technickej infraštruktúry, ktoré sú potrebné pre zabezpečenie dostatočnej kvality života najmä pre mladé rodiny. Obec sa snaží realizovať všetky potrebné opatrenia s cieľom zvyšovania udržateľného rozvoja obce z vlastných i dotačných príspevkov.

#### 1.1. Kľúčové trendy vývoja, ak by sa stratégia PRO neimplementovala

V prípade, ak by sa stratégia rozvoja určená Programom rozvoja obce Rosina nerealizovala, možno očakávať pokles osídľovania územia a nárast vysťahovalectva z riešeného územia, kedy by obyvatelia uprednostňovali miesta s realizovanými opatreniami územného rozvoja.

#### 1.2. Identifikácia vnútorných potenciálov, výziev, limitov a problémov

<b>Výzvy a potenciály</b>	<b>Socioekonomické</b>	<i>Ustálená štruktúra obyvateľstva z hľadiska národnostného, náboženského i sociálnoekonomického zloženia bez zaťaženia systému obyvateľmi sociálne odkázaných skupín - nezamestnaných, bezdomovcov, neprispôsobivých občanov, marginalizovaných rómskych komunit a pod.</i>
	<b>Územno-technické</b>	<i>Dostatočné kapacity na kvalitné bývanie na vidieku</i>





		<i>v rodinných domoch vo vidieckom prostredí. Dostupnosť územia v blízkosti okresného a krajského mesta.</i>
	<b>Prírodno- environmentálne</b>	<i>Možnosti turistiky v širšom okolí obce.</i>
	<b>Inštitucionálno- organizačné</b>	<i>Fungujúca miestna samospráva. Informovanosť obyvateľov obce prostredníctvom webovej stránky obce, miestneho rozhlasu, facebooku.</i>
<b>Problémy a limity</b>	<b>Socioekonomické</b>	<i>Nárast obyvateľov v poproduktívnej skupine, odchod mladých ľudí z obce za lepším uplatnením v meste. Rezignácia občanov a ich nezáujem o veci verejné.</i>
	<b>Územno-technické</b>	<i>Finančná náročnosť realizácie potrebných opatrení pre vybudovanie a modernizáciu technickej infraštruktúry.</i>
	<b>Prírodno- environmentálne</b>	<i>Zmena klímy a využívania územia. Prítomnosť odkaliska.</i>
	<b>Kultúrne</b>	<i>Chýbajúce záujmové združenia občanov - najmä v mladších a stredných vekových skupinách.</i>
	<b>Inštitucionálno- organizačné</b>	<i>Absencia ponuky sociálnych služieb na území obce.</i>

### **1.3. Identifikácia výziev, limitov a problémov z vonkajšieho prostredia**

*Na základe vývoja vo vonkajšom prostredí PRO Rosina reaguje primárne na potreby obstarania a poskytnutia externých finančných zdrojov zo štátneho rozpočtu a fondov Európskej únie s cieľom dobudovania a modernizácie technickej infraštruktúry obce ako základnej podmienky pre plnohodnotný život v rámci riešeného územia.*

*V nadväznosti na vyššie uvedené je nutné na národnej a regionálnej úrovni zabezpečiť prístup k zdrojom štátneho rozpočtu a fondov EÚ s cieľom zabezpečenia vyrovnávania disproporcií a potrieb technickej, environmentálnej a spoločenskej vybavenosti územia jednotlivých obcí. Taktiež je nevyhnutné zjednodušiť poskytovanie externých zdrojov zo štátnych a európskych rozpočtov s cieľom zlepšenia vybavenosti území obcí.*





Výzvou v rámci regionálneho rozvoja SR ostáva presun kompetencií a decentralizácia rozhodnutí na územie samosprávnych krajov, spoločné projekty v rámci konkrétnych samosprávnych celkov a vytvorenie podmienok na územnú spoluprácu na úrovni všetkých aktérov územného rozvoja - najmä občanov, podnikateľských osôb ako aj záujmových združení v danom regióne a samospráve.

#### 1.4. Výstupy SWOT analýzy pre voľbu typu stratégie

Silné stránky	Slabé stránky
<ul style="list-style-type: none"><li>• výhodná poloha v blízkosti mesta Žilina,</li><li>• dopravná dostupnosť do obce a dobré prepojenie obecnej komunikácie na hlavnú cestnú sieť, na diaľnicu D1</li><li>• dostupnosť autobusovej dopravy,</li><li>• dostupnosť železničnej dopravy v krajskom meste,</li><li>• pravidelný odvoz TKO a separovanie,</li><li>• blízkosť priemyslu,</li><li>• existencia materskej a základnej školy,</li><li>• stav budov vo vlastníctve obce,</li><li>• vybudovaná technická infraštruktúra,</li><li>• pretrvávajúce kultúrnych tradícií,</li><li>• pracovné príležitosti v okolí obce,</li><li>• rozvinutá sieť sociálnych zariadení a služieb v priľahlých sídlach,</li><li>• prírodné krásy a pamiatky v okolí obce,</li><li>• vhodné podmienky pre rozvoj cestovného ruchu,</li><li>• geografická poloha vhodná na turistiku,</li><li>• kvalita životného prostredia napriek existujúcim zdrojom znečistenia v širšom okolí obce.</li></ul>	<ul style="list-style-type: none"><li>• prítomnosť odkaliska - skládka popolčeka a veľká environmentálna záťaž na životné prostredie,</li><li>• absencia pracovných miest priamo na území obce,</li><li>• chýbajúce pozemky na výstavbu zberného dvora a DSS,</li><li>• chýbajúce záchytné parkoviská v obci,</li><li>• nedostatočná úprava vodného toku - neupravené, nespevnené brehy potoka,</li><li>• nedostatočná informovanosť obyvateľstva o možnostiach podnikania v cestovnom ruchu,</li><li>• nedostatočná propagácia obce a regiónu,</li><li>• emisie z vykurovania tuhým palivom,</li><li>• nevedomosť a nezáujem ľudí o ochranu životného prostredia.</li></ul>
Príležitosti	Ohrozenia





- |   |  |
|---|--|
| <ul style="list-style-type: none"><li>• využívanie podpory štrukturálnych fondov EÚ,</li><li>• vytváranie partnerstiev pri riešení problematiky rozvoja obce a regiónu - spolupráca samosprávy, orgánov štátnej správy, podnikateľov, mimovládnych organizácií a pod.,</li><li>• zmeny a doplnky územného plánu,</li><li>• rozvoj a podpora cestovného ruchu,</li><li>• zakladanie mimovládnych neziskových organizácií poskytujúcich všeobecne prospešné služby,</li><li>• zlepšenie prístupu malých a stredných podnikateľov k informačným technológiám a k finančným zdrojom pre podnikanie,</li><li>• zriadenie podporných mechanizmov na štátnej a regionálnej úrovni.</li></ul> | <ul style="list-style-type: none"><li>• ohrozenie povodňami vplyvom nadmerného výrubu stromov a neuváženého zásahu do reliéfu krajiny,</li><li>• neprehľadné, chýbajúce a nevhodné koncepcie na úrovni štátu a regiónu,</li><li>• často sa meniaci legislatíva - daňová, úverová, odvodová a pod.,</li><li>• nemotivujúce podnikateľské prostredie, absencia systémových nástrojov podpory,</li><li>• nedostatok finančných prostriedkov na dobudovanie a obnovu infraštruktúry,</li><li>• nevýhodné podmienky čerpania úverových zdrojov z komerčných bánk,</li><li>• dlhodobé zmeny klímy,</li><li>• dlhodobé a systematické znehodnocovanie životného prostredia.</li></ul> |
|---|--|

#### Návrh strategického prístupu vyplývajúci zo SWOT analýzy

Na základe definovania slabých a silných stránok, príležitostí a hrozieb, obec Rosina sa v nasledujúcom období zameria na maximalizáciu využitia vnútorných zdrojov - predovšetkým polohy a dostupnosti obce, jedinečnosti prírodného prostredia, dostatku pracovnej sily, organizačných schopností samosprávy, využitie spolupráce a del'by práce medzi partnerov s cieľom implementácie inovačne orientovanej smart stratégie rozvoja, ktorá zabezpečí udržateľný rozvoj obce a kvalitu života obyvateľov na jej území.





Obec Rosina na základe uvedeného bude aj naďalej efektívne používať finančné prostriedky a zdroje na adresné naplnenie rozvojových potenciálov v rámci jednotlivých oblastí hospodárskeho či sociálneho života.

### 1.5. Identifikácia disparít a faktorov rozvoja

Na základe najvýznamnejších silných stránok a príležitostí obec Rosina definuje ako hlavné faktory rozvoja:

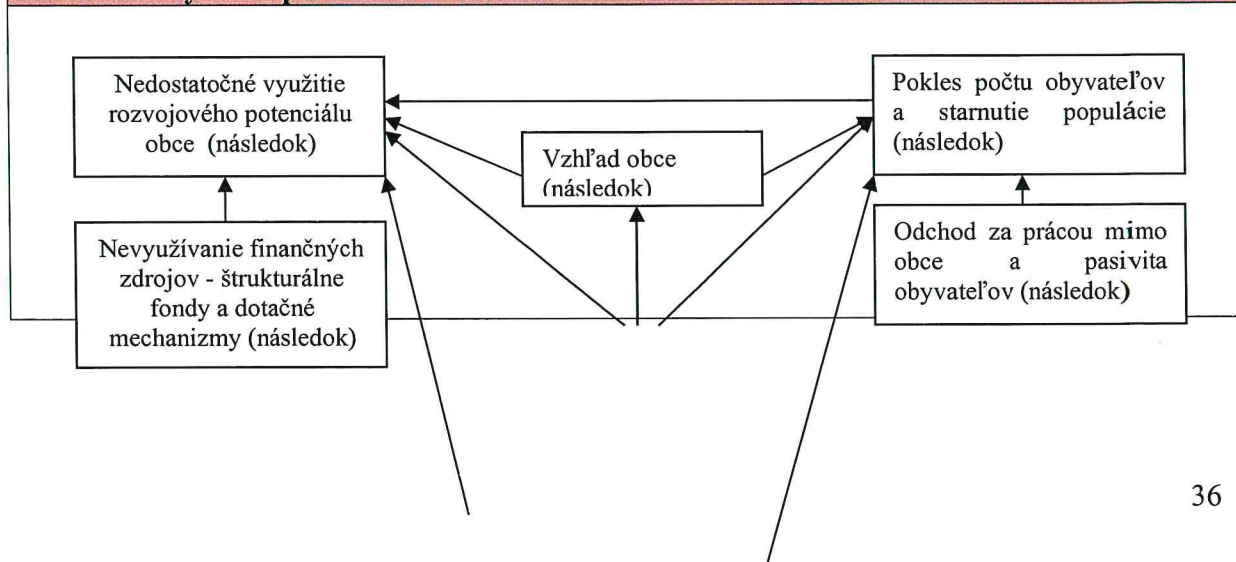
- prírodné bohatstvo a možnosti rozvoja cestovného ruchu vo viacerých oblastiach,
- podmienky pre rozvoj v ekonomickej a hospodárskej oblasti.

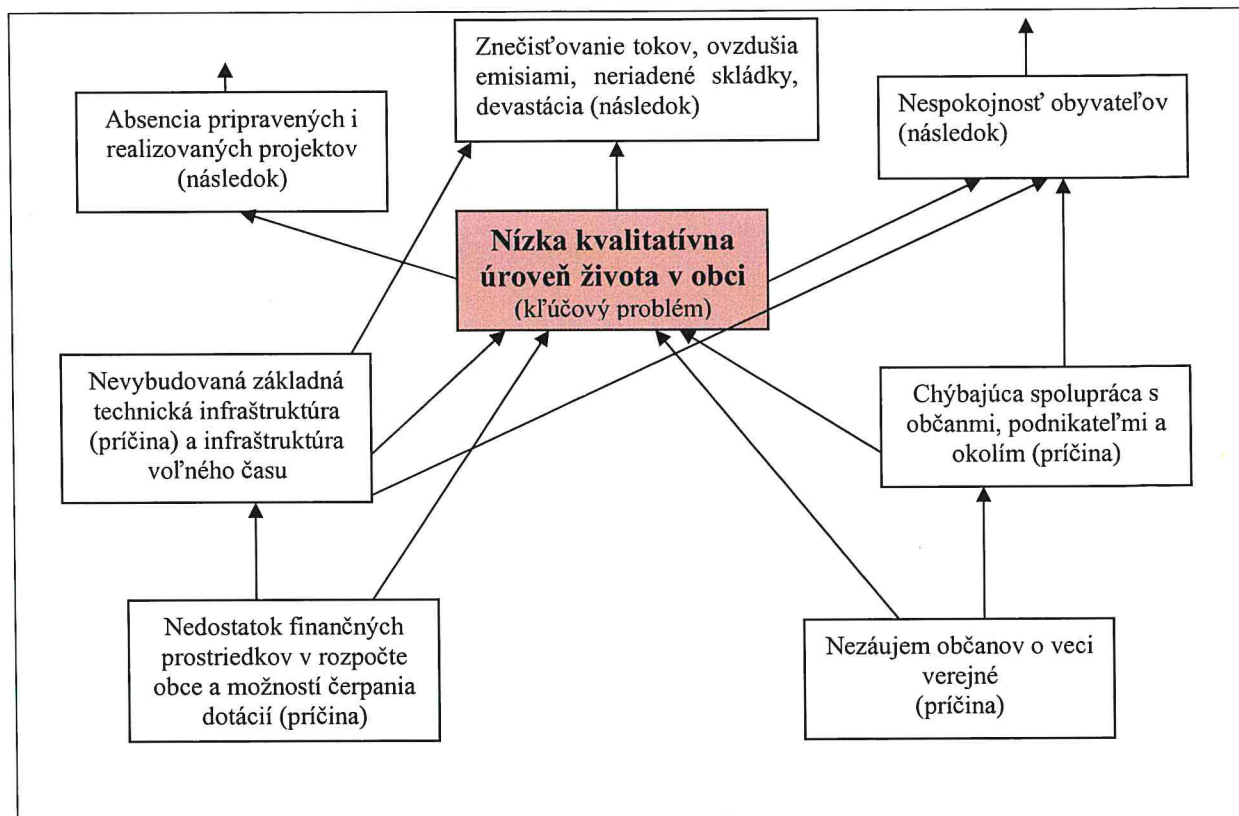
Na základe definovania slabých stránok a hrozieb vyplývajú pre obec Rosina kľúčové disparity:

- potreba dobudovania technickej a sociálnej infraštruktúry,
- vykonanie protipovodňových opatrení vedúcich k ochrane majetku, zdravia a života občanov na území obce.

Určenie kľúčových disparít a hlavných faktorov rozvoja je nevyhnutné pre zabezpečenie čo najvyššej adresnosti programu hospodárskeho a sociálneho rozvoja a sú rozhodujúce pri definovaní stratégie a programovej štruktúry Programu rozvoja obce.

### 1.6. Strom výziev a problémov





**1.7. Východiská pre špecifické stratégie VÚC pre podporu rozvoja jednotlivých strategicko-plánovacích regiónov v rámci PRO VÚC**

Názov dokumentu	Platnosť dokumentu	Úroveň dokumentu	Zdroj
Stratégia Európa 2020	2014-2020	EU	<a href="http://ec.europa.eu">http://ec.europa.eu</a>
Partnerská dohoda SR/EU na r.2014-2020	2014-2020	NUTS I - SR	<a href="http://www.mindop.sk">www.mindop.sk</a>
Národná stratégia regionálneho rozvoja SR 2020/30	2014-2030	NUTS I - SR	<a href="http://www.rokovania.sk">www.rokovania.sk</a>
Analýza rozvojového potenciálu regiónov SR a ich územných rozdielov na roky 2014-2020	2014-2020	NUTS I - SR	<a href="http://www.rokovania.sk">www.rokovania.sk</a>





## Program rozvoja obce Rosina na roky 2023-2028

<i>Stratégia hospodárskej politiky SR - Slovensko2020+</i>	<i>2013-2020+</i>	<i>NUTS I - SR</i>	<i>www.rokovania.sk</i>
<i>Operačný program Slovensko</i>	<i>2021-2027</i>	<i>NUTS I - SR</i>	<i>www.mindop.sk</i>
<i>Program hospodárskeho a sociálneho rozvoja Žilinského samosprávneho kraja 2014-2020</i>	<i>2014-2020</i>	<i>NUTS III - ZSK</i>	<i>www.zilinskazupa.sk</i>



### ČASŤ 3 - Strategická časť

Obsahom tejto časti je spresnenie vízie a hlavného cieľa, ako aj určenie priorít a strategických cieľov programu rozvoja. Priority a strategické ciele sú naviazané na priority a ciele Národnej stratégie regionálneho rozvoja Slovenskej republiky, priority a ciele definované v Partnerskej dohode medzi EÚ a SR pre obdobie 2021-2027.

V rámci tejto časti sú zhrnuté budúce predstavy o obci, ktoré by sa mali dosiahnuť rozvojovými zámermi definovanými v stratégii rozvoja. Hlavným cieľom strategickej vízie je poskytnúť smer pre strategické plánovanie, ako aj pre implementáciu navrhnutých opatrení. Vízia tiež vykresľuje želanú budúcnosť tým, ktorí v obci žijú, pracujú, navštevujú ju, či v nej podnikajú, alebo ktorí v nej plánujú investovať.

#### 3.1 Rozvojová stratégia

##### 3.1.1 Vízia rozvoja a hlavný cieľ

###### VÍZIA OBCE:

*Obec Rosina bude perspektívnym miestom pre všetkých jej obyvateľov s dobudovanou technickou a sociálnou infraštruktúrou, rozšírenými kultúrnymi aktivitami a spoločenským životom v obci, so zreteľom na riešenie pomoci slabším a znevýhodneným rodinám.*

###### STRATEGICKÝ CIEĽ:

*Zabezpečiť trvalo udržateľný rast obce Rosina, ktorý sa primárne sústreďí na kontinuálne zlepšovanie kvality života v obci a zvyšovanie životnej úrovne všetkým jej obyvateľom prostredníctvom modernizácie a obnovy dopravnej a technickej infraštruktúry s využitím miestneho prírodného potenciálu.*

##### 3.1.2 Štruktúra priorít a ich väzby

###### 1. Prioritná oblasť - Hospodárska oblasť

Obec Rosina pre obdobie rokov 2023-2028 v rámci tejto oblasti definovala prioritné ciele, ktorými sú najmä zlepšenie technickej infraštruktúry v obci - rozšírenie kamerového systému v obci a modernizácia verejného osvetlenia, ako aj zlepšenie dopravnej infraštruktúry obce prostredníctvom rekonštrukcie miestnych komunikácií.





## 2. Prioritná oblasť - Sociálna oblasť

Obec Rosina pre obdobie rokov 2023-2028 v rámci tejto oblasti definovala najmä potrebu zlepšenia vzhľadu a stavu obecných budov prostredníctvom prístavby obecného úradu, opлотenia budovy OcÚ, rozšírenia kapacity MŠ, modernizáciou školskej kuchyne a jedálne a rekonštrukciou ústredného kúrenia. V oblasti zlepšenia voľnočasových možností na území obce sa obec zameria na rekonštrukciu ihriska pri ZŠ a výstavbou pumptracku.

## 3. Prioritná oblasť - Environmentálna oblasť

Obec Rosina si v rámci tejto oblasti stanovila jeden konkrétny špecifický cieľ - zlepšenie stavu životného prostredia, v rámci ktorého bude dbať najmä na potrebu rekultivácie odkaliska, ktoré sa nachádza na území obce. Napriek tomu, že projekt realizuje Žilinská Teplárenská, a.s., obec Rosina je dotknutou obcou, preto sa snaží o realizáciu projektu s ohľadom na zabezpečenie ochrany životného prostredia.

Naplnenie vytýčených cieľov a priorít bude obec zabezpečovať konkrétnymi opatreniami a aktivitami, ktoré sú definované v ďalších častiach dokumentu.

### 3.1.3 Systém cieľov, ich súvislostí, indikátorov a strom cieľov

#### 3.1.3.1 Prehľad strategických a špecifických (operatívnych) cieľov vo väzbe na hlavný cieľ a priority

*Vízia: Obec Rosina bude perspektívnym miestom pre všetkých jej obyvateľov s dobudovanou technickou a sociálnou infraštruktúrou, rozšírenými kultúrnymi aktivitami a spoločenským životom v obci, so zreteľom na riešenie pomoci slabším a znevýhodneným rodinám.*

*Hlavný cieľ: Zabezpečiť trvalo udržateľný rast obce Rosina, ktorý sa primárne sústreďí na kontinuálne zlepšovanie kvality života v obci a zvyšovanie životnej úrovne všetkým jej obyvateľom prostredníctvom modernizácie a obnovy dopravnej a technickej infraštruktúry s využitím miestneho prírodného potenciálu.*





Priorita 1. HOSPODÁRSKA OBLASŤ	
Strategický cieľ 1.1. Zlepšenie technickej infraštruktúry	Strategický cieľ 1.2. Rozvoj dopravnej infraštruktúry
Špecifický cieľ 1.1.1 Rozšírenie kamerového systému v obci	Špecifický cieľ 1.2.1 Rekonštrukcia miestnych komunikácií
Špecifický cieľ 1.1.2 Modernizácia verejného osvetlenia	
Priorita 2. SOCIÁLNA OBLASŤ	
Strategický cieľ 2.1. Zlepšenie stavu a vzhľadu obecných budov	Strategický cieľ 2.2. Zlepšenie voľnočasových možností na území obce
Špecifický cieľ 2.1.1 Prístavba obecného úradu	Špecifický cieľ 2.2.1 Rekonštrukcia ihriska pri ZŠ
Špecifický cieľ 2.1.2 Oplotenie budovy OcÚ	Špecifický cieľ 2.2.2 Výstavba pumptracku
Špecifický cieľ 2.1.3 Rozšírenie kapacity MŠ	
Špecifický cieľ 2.1.4 Modernizácia školskej kuchyne a jedálne	
Špecifický cieľ 2.1.5 Rekonštrukcia ústredného kúrenia v budove KD	
Priorita 3. ENVIRONMENTÁLNA OBLASŤ	
Strategický cieľ 3.1. Zlepšenie stavu životného prostredia	
Špecifický cieľ 3.1.1 Rekultivácia odkaliska	





<b>3.1.2.2 Detailný popis strategických a špecifických (operatívnych) cieľov a zapojenia partnerov pre implementáciu PRO</b>						
Opatrenie	Projekt	Doba realizácie	Náklady (EUR)	Koordinátor	Partneri	Zdroje financovania
<b>Prioritná oblasť 1. Hospodárska oblasť</b>						
<b>Špecifický cieľ 1. Zlepšenie technickej infraštruktúry</b>						
1.1.1	Rozšírenie kamerového systému v obci	2024-2028	Bude doplnené po príprave PD a realizácii VO	Obec Rosina	Vybraný realizátor	fondy EÚ, štátny rozpočet/Envirofond rozpočet obce
Bližšie informácie: Potreba zlepšenia bezpečnosti v obci						
1.1.2	Modernizácia verejného osvetlenia	2025-2028	Bude doplnené po príprave PD a realizácii VO	Obec Rosina	Vybraný realizátor	fondy EÚ, štátny rozpočet/Envirofond rozpočet obce
Bližšie informácie: Potreba zlepšenia technickej infraštruktúry v obci a zníženie energetickej náročnosti sústavy.						
<b>Špecifický cieľ 2. Rozvoj dopravnnej infraštruktúry</b>						
1.2.1	Rekonštrukcia miestnych komunikácií	2024-2028	Bude doplnené po príprave PD a realizácii VO	Obec Rosina	Vybraný realizátor	fondy EÚ, štátny rozpočet, rozpočet obce/úverové zdroje
Bližšie informácie: Potreba zlepšenia stavu miestnych komunikácií.						
<b>Prioritná oblasť 2. Sociálna oblasť</b>						



Špecifický cieľ 3. Zlepšenie stavu a vzhľadu obecných budov						
2.1.1	Prístavba obecného úradu	2025-2028	Bude doplnené po príprave PD a realizácii VO	Obec Rosina	Vybraný realizátor	fondy EÚ, štátny rozpočet, rozpočet obce
Bližšie informácie: Potreba zlepšenia stavu budovy OcÚ a dobudovanie priestorov.						
2.1.2	Oplotenie budovy OcÚ	2025-2027	Bude doplnené po príprave PD a realizácii VO	Obec Rosina	Vybraný realizátor	fondy EÚ, štátny rozpočet, rozpočet obce
Bližšie informácie: Potreba vybudovania oplotenia budovy.						
2.1.3	Rozšírenie kapacity MŠ	2025-2028	Bude doplnené po príprave PD a realizácii VO	Obec Rosina	Vybraný realizátor	fondy EÚ, štátny rozpočet, rozpočet obce
Bližšie informácie: Potreba obnovy a rekonštrukcie budovy, ktorá kapacitne nevyhovuje potrebám obce - rozšírenie jej kapacity.						
2.1.4	Modernizácia školskej kuchyne a jedálne	2025-2028	Bude doplnené po príprave PD a realizácii VO	Obec Rosina	Vybraný realizátor	fondy EÚ, štátny rozpočet, rozpočet obce
Bližšie informácie: Potreba zlepšenia technického stavu priestorov školskej kuchyne a jedálne.						
2.1.5	Rekonštrukcia ústredného kúrenia v budove KD	2024-2025	Bude doplnené po príprave	Obec Rosina	Vybraný realizátor	fondy EÚ, štátny rozpočet, rozpočet





			PD a realizácii VO			obce
Bližšie informácie: Potreba zlepšenia stavu ústredného kúrenia.						
Špecifický cieľ 4. Zlepšenie voľnočasových možností						
2.2.1	Rekonštrukcia ihriska pri MŠ	2024-2027	Bude doplnené po príprave PD a realizácii VO	Obec Rosina	Vybraný realizátor	fondy EÚ, štátny rozpočet, rozpočet obce
Bližšie informácie: Potreba zlepšenia stavu ihriska.						
2.2.2	Výstavba pumptracku	2024-2025	Bude doplnené po príprave PD a realizácii VO	Obec Rosina	Vybraný realizátor	fondy EÚ, štátny rozpočet, rozpočet obce
Bližšie informácie: Potreba dobudovania voľnočasových aktivít na území obce.						
Prioritná oblasť 3. Environmentálna oblasť						
Špecifický cieľ 5. Zlepšenie stavu životného prostredia						
3.1.1 Rekultivácia odkaliska - v kompetencii Žilinskej Teplárenskej, a.s.						

### 3.1.4 Ukazovatele výsledkov a dopadov

Východiskovou hodnotou pre meranie všetkých merateľných ukazovateľov je počiatočný stav ukazovateľov, ktorý je popísaný v analytickej časti rozvojového dokumentu a ktorý je zostavený prevažne z údajov dosiahnutých k 31.12.2022. Východiskové hodnoty sú tiež dostupné vo verejne prístupných štatistikách vedených Štatistickým úradom SR, obcou a inými orgánmi verejnej alebo štátnej správy.

Hodnotenie realizácie PRO bude prebiehať prostredníctvom nasledujúcich merateľných ukazovateľov:

- celkový počet realizovaných projektov a ich podiel z celkového počtu plánovaných projektov v rámci obdobia 2023-2028,



- počet dosiahnutých cieľov rozvoja územia a ich podiel z celkovo prijatých cieľov rozvoja,
- náklady na realizáciu projektov celkom (dosiahnuté úspory a prečerpania),
- medziročný a celkový percentuálny nárast príjmov obce,
- prírastok občanov aktívne zapojených do rozvoja obce,
- zmena v počte obyvateľov v obci sledovaná na ročnej báze.

**Merateľné ukazovatele výsledkov a dopadov podľa jednotlivých oblastí**

Hospodárska oblasť	Sociálna oblasť	Environmentálna oblasť
<ul style="list-style-type: none"> <li>- objem investícií do rozvoja obce</li> <li>- objem prostriedkov z fondov EÚ</li> <li>- objem dotácií ŠR a VUC na realizáciu projektov</li> <li>- rast vlastných príjmov do rozpočtu obce</li> </ul>	<ul style="list-style-type: none"> <li>- celkový prírastok obyvateľstva</li> <li>- zlepšenie možností služieb v oblasti voľnočasových aktivít, kultúry a športu</li> <li>- nárast neinvestičných aktivít - kultúrno-spoločenských aktivít a účasti občanov</li> </ul>	<ul style="list-style-type: none"> <li>- rast kvality života v obci meraný zlepšením demografických údajov - pokles mortality, rast natality a počtu obyvateľov celkom, zlepšenie vekovej štruktúry,</li> <li>- nárast separovania odpadu a pokles objemu komunálneho odpadu</li> </ul>

Typ ukazovateľa	Názov ukazovateľa	Definícia	Informačný zdroj	Merná jednotka	Východisková hodnota	Cieľová hodnota
					2023	2028
<b>1. PRIORITNÁ OBLASŤ - Hospodárska</b>						
<b>Projekt 1.1.1 - Rozšírenie kamerového systému v obci</b>						
Výsledok	Počet umiestnených kamier	Celkový počet doplnených kamier do systému	PD	počet	0	30
Dopad	Počet dotknutých osôb	Celkový počet osôb, ktorých sa rozšírenie kamerového systému dotkne		počet	0	3400
<b>Projekt 1.1.2 - Modernizácia verejného osvetlenia</b>						
Výsledok	Počet svietidiel	Celkový počet svietidiel		počet	0	150





		vymenených a doplnených v rámci rekonštrukcie	PD			
Výsledok	Dĺžka siete verejného osvetlenia	Celková dĺžka siete zrekonštruovaného verejného osvetlenia		m	0	8
Dopad	Počet dotknutých osôb	Celkový počet osôb, ktorých sa modernizácia verejného osvetlenia dotkne		počet	0	3400
<b>Projekt 1.2.1 - Rekonštrukcia miestnych komunikácií</b>						
Výsledok	Dĺžka ciest	Celková dĺžka zrekonštruovaných ciest	Dokumentácia a interná evidencia OÚ	m	0	4000
Dopad	Počet užívateľov	Celkový počet osôb, ktoré denne cesty využijú		počet	0	3400
<b>2. PRIORITNÁ OBLASŤ - Sociálna</b>						
<b>Projekt 2.1.1 - Prístavba obecného úradu</b>						
Výsledok	Plocha priestorov	Plošný obsah pristavených priestorov	PD	m <sup>2</sup>	0	120
Dopad	Počet užívateľov	Celkový počet užívateľov týždenne, ktorí využijú pristavenú budovu		počet	0	10
<b>Projekt 2.1.2 - Oplotenie budovy OcÚ</b>						
Výsledok	Dĺžka oplotenia	Celková dĺžka vybudovaného oplotenia		m	0	60
<b>Projekt 2.1.3 - Rozšírenie kapacity MŠ</b>						
Výsledok	Plocha priestorov	Plošný obsah konštruovaný		m <sup>2</sup>	0	Bude



		ch priestorov KD	PD			doplnené po príprave PD
Dopad	Počet dodatočne vytvorených miest v MŠ	Celkový počet novovytvorených miest pre deti		počet	0	Bude doplnené po príprave PD
<b>Projekt 2.1.4 - Modernizácia školskej kuchyne a jedálne</b>						
Výsledok	Plocha priestorov	Plošný obsah rekonštruovaných priestorov kuchyne a jedálne	PD	m2	0	150
Dopad	Počet užívateľov	Celkový počet užívateľov jedálne denne		počet	0	440
<b>Projekt 2.1.5 - Rekonštrukcia ústredného kúrenia v budove KD</b>						
Výsledok	Plocha budovy	Celkový plošný obsah priestorov, kde sa bude realizovať rekonštrukcia ústredného kúrenia	Interná evidencia OÚ	m2	0	720
Dopad	Počet užívateľov	Celkový počet užívateľov, ktorí ročne budovu využijú		počet	0	5000
<b>Projekt 2.2.1 - Rekonštrukcia ihriska pri ZŠ</b>						
Výsledok	Plocha ihriska	Plošný obsah zrekonštruovaného ihriska	PD	m2	0	2500
Dopad	Počet užívateľov	Celkový počet užívateľov, ktorí denne využijú ihrisko		počet	0	150





Projekt 2.2.2 - Výstavba pumptracku						
Výsledok	Dĺžka priestoru	Celkový plošný obsah priestorov pumptracku		m2	0	320
Dopad	Počet užívateľov	Celkový počet užívateľov, ktorí denne využijú pumptrack		počet	0	100

**Tabuľka – Formulár pre prípravu projektov**

Základné údaje o projektovom zámere č. 1		
Názov projektu	Rozšírenie kamerového systému v obci	
Garant	Obec Rosina	
Partneri garanta	Vybraný realizátor projektu	
Začatie a ukončenie projektu	2024-2028	
Stav projektu pred realizáciou	Potreba zvýšenia bezpečnosti v obci, dobudovanie technickej infraštruktúry a doplnenie kamier do existujúceho systému	
Cieľ projektu	Dobudovanie kamerového systému	
Výstupy	Rozšírený kamerový systém v obci	
Užívatelia	Obyvatelia obce	
Indikátory monitoringu	Počet doplnených kamier, počet dotknutých osôb	
Zmluvné podmienky	Budú doplnené po podpise zmluvy ako výsledku verejného obstarávania	
Riziká	Nedostatok finančných prostriedkov obce na spolufinancovanie projektu, nedostatočné technické, finančné a personálne kapacity dodávateľa	
Poznámky	---	
Realizácia projektu		
Fáza/míľnik	Súčinnosť iného odboru alebo subjektu	Termín
Príprava a realizácia projektu	Externý dodávateľ	2024-2028
Financovanie projektu		
Druh výdavku	Náklady spolu	Forma financovania projektu
Spracovanie a realizácia zámeru	Bude doplnené po	Fondy EÚ, štátny rozpočet SR/Environmentálny fond, vlastné zdroje



## Program rozvoja obce Rosina na roky 2023-2028

	príprave PD a realizácii VO	
--	-----------------------------------	--

### Základné údaje o projektovom zámere č. 2

Názov projektu	<b>Modernizácia verejného osvetlenia</b>
Garant	Obec Rosina
Partneri garanta	Vybraný realizátor projektu
Začatie a ukončenie projektu	2025-2028
Stav projektu pred realizáciou	Potreba zníženia energetickej náročnosti verejného osvetlenia a zlepšenia stavu siete verejného osvetlenia
Cieľ projektu	Modernizácia verejného osvetlenia
Výstupy	Modernizovaná sieť verejného osvetlenia
Užívatelia	Obyvatelia obce
Indikátory monitoringu	Počet svietidiel, dĺžka modernizovanej siete verejného osvetlenia, počet dotknutých osôb
Zmluvné podmienky	Budú doplnené po podpise zmluvy ako výsledku verejného obstarávania
Riziká	Nedostatok finančných prostriedkov obce na spolufinancovanie projektu, nedostatočné technické, finančné a personálne kapacity dodávateľa
Poznámky	---

### Realizácia projektu

Fáza/míľnik	Súčinnosť iného odboru alebo subjektu	Termín
Príprava a realizácia projektu	Externý dodávateľ	2025-2028

### Financovanie projektu

Druh výdavku	Náklady spolu	Forma financovania projektu
Spracovanie a realizácia zámeru	Bude doplnené po príprave PD a realizácii VO	Fondy EÚ, štátny rozpočet SR/Environmentálny fond, vlastné zdroje

### Základné údaje o projektovom zámere č. 3

Názov projektu	<b>Rekonštrukcia miestnych komunikácií</b>
----------------	--





## Program rozvoja obce Rosina na roky 2023-2028

Garant	Obec Rosina	
Partneri garanta	Vybraný realizátor projektu	
Začatie a ukončenie projektu	2024-2028	
Stav projektu pred realizáciou	Potreba zlepšenia stavu miestnych komunikácií a zlepšenie dopravnej infraštruktúry v obci	
Cieľ projektu	Zlepšenie stavu dopravnej infraštruktúry v obci	
Výstupy	Zrekonštruované miestne komunikácie	
Užívatelia	Obyvatelia obce a návštevníci obce	
Indikátory monitoringu	Dĺžka ciest, počet užívateľov	
Zmluvné podmienky	Budú doplnené po podpise zmluvy ako výsledku verejného obstarávania	
Riziká	Nedostatok finančných prostriedkov obce na spolufinancovanie projektu, nedostatočné technické, finančné a personálne kapacity dodávateľa	
Poznámky	---	
<b>Realizácia projektu</b>		
Fáza/míľnik	Súčinnosť iného odboru alebo subjektu	Termín
Príprava a realizácia projektu	Externý dodávateľ	2024-2028
<b>Financovanie projektu</b>		
Druh výdavku	Náklady spolu	Forma financovania projektu
Spracovanie a realizácia zámeru	Bude doplnené po príprave PD a realizácii VO	Fondy EÚ, štátny rozpočet SR/Environmentálny fond, vlastné zdroje

### Základné údaje o projektovom zámere č. 4

Názov projektu	<b>Prístavba obecného úradu</b>
Garant	Obec Rosina
Partneri garanta	Vybraný realizátor projektu
Začatie a ukončenie projektu	2025-2028
Stav projektu pred	Potreba dobudovanie priestorov obecného úradu



realizáciou		
Cieľ projektu	Zlepšenie stavu obecných budov	
Výstupy	Zrealizovaná prístavba obecného úradu	
Užívatelia	Obyvatelia obce a návštevníci obce	
Indikátory monitoringu	Plocha prístavby a počet užívateľov	
Zmluvné podmienky	Budú doplnené po podpise zmluvy ako výsledku verejného obstarávania	
Riziká	Nedostatok finančných prostriedkov obce na spolufinancovanie projektu, nedostatočné technické, finančné a personálne kapacity dodávateľa	
Poznámky	---	
<b>Realizácia projektu</b>		
Fáza/míľnik	Súčinnosť iného odboru alebo subjektu	Termín
Príprava a realizácia projektu	Externý dodávateľ	2025-2028
<b>Financovanie projektu</b>		
Druh výdavku	Náklady spolu	Forma financovania projektu
Spracovanie a realizácia zámeru	Bude doplnené po príprave PD a realizácii VO	Fondy EÚ, štátny rozpočet SR/Environmentálny fond, vlastné zdroje

**Základné údaje o projektovom zámere č. 5**

Názov projektu	<b>Oplotenie budovy OcÚ</b>
Garant	Obec Rosina
Partneri garanta	Vybraný realizátor projektu
Začatie a ukončenie projektu	2025-2027
Stav projektu pred realizáciou	Potreba vybudovania oplotenia budovy
Cieľ projektu	Oplotenie budovy
Výstupy	Oplotená budova OcÚ
Užívatelia	Obyvatelia obce
Indikátory monitoringu	Dĺžka oplotenia
Zmluvné podmienky	Budú doplnené po podpise zmluvy ako výsledku verejného obstarávania
Riziká	Nedostatok finančných prostriedkov obce na spolufinancovanie





## Program rozvoja obce Rosina na roky 2023-2028

	projektu, nedostatočné technické, finančné a personálne kapacity dodávateľa	
Poznámky	---	
<b>Realizácia projektu</b>		
Fáza/míľnik	Súčinnosť iného odboru alebo subjektu	Termín
Príprava a realizácia projektu	Externý dodávateľ	2025-2027
<b>Financovanie projektu</b>		
Druh výdavku	Náklady spolu	Forma financovania projektu
Spracovanie a realizácia zámeru	Bude doplnené po príprave PD a realizácii VO	Fondy EÚ, štátny rozpočet SR/Environmentálny fond, vlastné zdroje

Základné údaje o projektovom zámere č. 6		
Názov projektu	<b>Rozšírenie kapacity MŠ</b>	
Garant	Obec Rosina	
Partneri garanta	Vybraný realizátor projektu	
Začatie a ukončenie projektu	2025-2028	
Stav projektu pred realizáciou	Potreba zvýšenia kapacity materskej školy a vytvorenie miest v MŠ	
Cieľ projektu	Vytvorenie dodatočných miest pre umiestnenie detí v materskej škole	
Výstupy	Rozšírenie kapacity MŠ	
Užívatelia	Obyvatelia obce	
Indikátory monitoringu	Plocha budovy, počet dodatočne vytvorených pracovných miest	
Zmluvné podmienky	Budú doplnené po podpise zmluvy ako výsledku verejného obstarávania	
Riziká	Nedostatok finančných prostriedkov obce na spolufinancovanie projektu, nedostatočné technické, finančné a personálne kapacity dodávateľa	
Poznámky	---	
<b>Realizácia projektu</b>		
Fáza/míľnik	Súčinnosť iného odboru alebo subjektu	Termín
Príprava a realizácia projektu	Externý dodávateľ	2025-2028
<b>Financovanie projektu</b>		



## Program rozvoja obce Rosina na roky 2023-2028

Druh výdavku	Náklady spolu	Forma financovania projektu
Spracovanie a realizácia zámeru	Bude doplnené po príprave PD a realizácii VO	Fondy EÚ, štátny rozpočet SR/Environmentálny fond, vlastné zdroje

### Základné údaje o projektovom zámere č. 7

Názov projektu	<b>Modernizácia školskej kuchyne a jedálne</b>
Garant	Obec Rosina
Partneri garanta	Vybraný realizátor projektu
Začatie a ukončenie projektu	2025-2028
Stav projektu pred realizáciou	Potreba zlepšenia stavu školskej kuchyne a jedálne
Cieľ projektu	Zlepšenie stavu školskej kuchyne a jedálne
Výstupy	Modernizovaná školská kuchyňa a jedálne
Užívatelia	Obyvatelia obce
Indikátory monitoringu	Plocha priestorov a počet užívateľov
Zmluvné podmienky	Budú doplnené po podpise zmluvy ako výsledku verejného obstarávania
Riziká	Nedostatok finančných prostriedkov obce na spolufinancovanie projektu, nedostatočné technické, finančné a personálne kapacity dodávateľa
Poznámky	---

### Realizácia projektu

Fáza/míľnik	Súčinnosť iného odboru alebo subjektu	Termín
Príprava a realizácia projektu	Externý dodávateľ	2025-2028

### Financovanie projektu

Druh výdavku	Náklady spolu	Forma financovania projektu
Spracovanie a realizácia zámeru	Bude doplnené po príprave PD a realizácii VO	Fondy EÚ, štátny rozpočet SR/Environmentálny fond, vlastné zdroje





## Program rozvoja obce Rosina na roky 2023-2028

Základné údaje o projektovom zámere č. 8		
Názov projektu	<b>Rekonštrukcia ústredného kúrenia v budove KD</b>	
Garant	Obec Rosina	
Partneri garanta	Vybraný realizátor projektu	
Začatie a ukončenie projektu	2024-2025	
Stav projektu pred realizáciou	Potreba rekonštrukcie ústredného kúrenia, nevyhovujúci stav sústavy	
Cieľ projektu	Rekonštrukcia ústredného kúrenia	
Výstupy	Modernizovaná sieť ústredného kúrenia	
Užívatelia	Obyvatelia obce	
Indikátory monitoringu	Plocha budovy a počet užívateľov	
Zmluvné podmienky	Budú doplnené po podpise zmluvy ako výsledku verejného obstarávania	
Riziká	Nedostatok finančných prostriedkov obce na spolufinancovanie projektu, nedostatočné technické, finančné a personálne kapacity dodávateľa	
Poznámky	---	
Realizácia projektu		
Fáza/míľnik	Súčinnosť iného odboru alebo subjektu	Termín
Príprava a realizácia projektu	Externý dodávateľ	2024-2025
Financovanie projektu		
Druh výdavku	Náklady spolu	Forma financovania projektu
Spracovanie a realizácia zámeru	Bude doplnené po príprave PD a realizácii VO	Fondy EÚ, štátny rozpočet SR/Environmentálny fond, vlastné zdroje

Základné údaje o projektovom zámere č. 9	
Názov projektu	<b>Rekonštrukcia ihriska pri ZŠ</b>
Garant	Obec Rosina
Partneri garanta	Vybraný realizátor projektu
Začatie a ukončenie projektu	2024-2027
Stav projektu pred realizáciou	Potreba rekonštrukcie ihriska pri ZŠ, nevyhovujúci stav ihriska a jeho modernizácia



## Program rozvoja obce Rosina na roky 2023-2028

Cieľ projektu	Zlepšenie športových možností na území obce	
Výstupy	Zrekonštruované ihrisko	
Užívatelia	Obyvatelia obce	
Indikátory monitoringu	Plocha ihriska a počet užívateľov	
Zmluvné podmienky	Budú doplnené po podpise zmluvy ako výsledku verejného obstarávania	
Riziká	Nedostatok finančných prostriedkov obce na spolufinancovanie projektu, nedostatočné technické, finančné a personálne kapacity dodávateľa	
Poznámky	---	
<b>Realizácia projektu</b>		
Fáza/míľnik	Súčinnosť iného odboru alebo subjektu	Termín
Príprava a realizácia projektu	Externý dodávateľ	2024-2027
<b>Financovanie projektu</b>		
Druh výdavku	Náklady spolu	Forma financovania projektu
Spracovanie a realizácia zámeru	Bude doplnené po príprave PD a realizácii VO	Fondy EÚ, štátny rozpočet SR/Environmentálny fond, vlastné zdroje

### Základné údaje o projektovom zámere č. 10

Názov projektu	<b>Výstavba pumptracku</b>
Garant	Obec Rosina
Partneri garanta	Vybraný realizátor projektu
Začatie a ukončenie projektu	2024-2025
Stav projektu pred realizáciou	Potreba dobudovanie voľnočasovej infraštruktúry na území obce
Cieľ projektu	Zlepšenie športových možností na území obce
Výstupy	Pumptrack
Užívatelia	Obyvatelia obce
Indikátory monitoringu	Plocha pumptracku a počet užívateľov
Zmluvné podmienky	Budú doplnené po podpise zmluvy ako výsledku verejného obstarávania





## Program rozvoja obce Rosina na roky 2023-2028

Riziká	Nedostatok finančných prostriedkov obce na spolufinancovanie projektu, nedostatočné technické, finančné a personálne kapacity dodávateľa	
Poznámky	---	
<b>Realizácia projektu</b>		
Fáza/míľnik	Súčinnosť iného odboru alebo subjektu	Termín
Príprava a realizácia projektu	Externý dodávateľ	2024-2025
<b>Financovanie projektu</b>		
Druh výdavku	Náklady spolu	Forma financovania projektu
Spracovanie a realizácia zámeru	Bude doplnené po príprave PD a realizácii VO	Fondy EÚ, štátny rozpočet SR/Environmentálny fond, vlastné zdroje



## ČASŤ 4 - Realizačná a implementačná časť

Realizačná časť popisuje postupy inštitucionálneho a organizačného zabezpečenia realizácie programu rozvoja obce Rosina a približuje systém monitorovania a hodnotenia plnenia programu rozvoja obce na základe stanovených merateľných ukazovateľov. Súčasťou tejto časti je aj vecný a časový harmonogram realizácie programu formou akčných plánov.

### 4. Implementačný plán a plán monitorovania

#### 4.1. Nástroje na implementáciu stratégie

#### 4.2. Postup pri implementácii PRO (rozdelenie úloh, činností a zodpovedností, časový harmonogram, implementačná štruktúra vrátane princípov, procesov a systému riadenia implementácie a riadenia rizík)

Za prípravu a realizáciu jednotlivých opatrení a aktivít a implementáciu stratégie definovanej v Programe rozvoja obce zodpovedá riadiaci orgán obce - obecné zastupiteľstvo, v rámci nasledovných krokov:

- Spracovanie akčného plánu realizácie PRO na daný rozpočtový rok, s výhľadom na ďalšie dva roky, ktorý je schvaľovaný ako súčasť rozpočtu obce. V rámci daného akčného plánu sa rozhoduje v rámci OZ o zaradení konkrétnych projektov do prípravy a realizácie, pričom zaradeniu projektov do fázy prípravy a realizácie bude predchádzať verejné prerokovanie daného projektového zámeru, čo umožní verejnosti zapojiť sa do fázy prípravy a vyjadriť svoje názory a postoje k danému projektovému zámeru.
- Spracovanie akčného plánu prebieha na základe údajov v schválenom rozpočte obce na daný rok, schválených strategických dokumentov obce a údajov odborných útvarov miestneho úradu obce.
- Obecné zastupiteľstvo zodpovedá za určenie riadiaceho výboru projektu, ktorý bude zodpovedať za realizáciu konkrétneho projektu.
- Riadiaci výbor projektu informuje prostredníctvom realizačného plánu, ako aj osobne na OZ v určenom časovom intervale (podľa charakteru projektu), na základe čoho prijíma obecné zastupiteľstvo potrebné rozhodnutia.
- Počas prípravy a realizácie projektu riadiaci výbor sleduje a hodnotí dosahovanie výsledkov projektu porovnaním s východiskovými hodnotami, ako aj prostredníctvom ukazovateľov dopadu, pričom informácie sa zaznamenávajú do monitorovacích a





hodnotiacich správ.

- Monitorovacie a hodnotiace správy sú podkladom pre spracovanie celkového hodnotenia daného rozpočtového roku, ako aj pre prípravu akčného plánu na ďalšie rozpočtové obdobie.
- Monitorovacie a hodnotiace správy za všetky už realizované akčné plány slúžia ako podklad pre priebežné hodnotenie postupu realizácie PRO, jeho prípadné zmeny a doplnky a na prípravu rozvojového dokumentu pre ďalšie programové obdobie, aktualizácia PRO bude uskutočnená podľa potreby, minimálne v horizonte každých 5-6 rokov.
- Monitorovacie a hodnotiace správy zároveň slúžia pre priebežné monitorovanie a hodnotenie realizácie PRO pre potreby regionálnej a ústrednej štátnej správy podľa príslušných ustanovení zákona č. 539/2008 Z.z. o podpore regionálneho rozvoja v znení neskorších predpisov (stanovuje ročný monitoring do 30.05. nasledujúceho roka).

#### 4.3. Systém monitorovania a hodnotenia naplňania PRO

Systém monitorovania a hodnotenia PRO bude v obci Rosina vykonávaný systémovo a kontinuálne počas celého obdobia trvania platnosti dokumentu.

Monitorovanie chápe obec ako pravidelné sledovanie ukazovateľov strategického, resp. akčného plánu, ktoré je nevyhnutné realizovať priebežne, pričom monitorovanie prebieha na úrovni jednotlivých projektov a jednotlivých opatrení. Za prípravu monitorovacej správy zodpovedá starosta obce, pričom táto je predkladaná na schválenie obecnému zastupiteľstvu.

V prípade projektov financovaných zo zdrojov európskych a štrukturálnych fondov je obecnému zastupiteľstvu predkladaná aj monitorovacia správa schválená riadiacim orgánom. Cieľom monitorovania je získanie informácií o reálnom plnení opatrení na korekciu prípadného negatívneho vývoja.

Hodnotenie realizácie PRO prebieha minimálne jedenkrát ročne, t.j. k 31.12. daného roka, pričom na hodnotenie nadväzujú návrhy na aktualizáciu akčného alebo strategického plánu. Výsledky monitorovania sú podkladom pre hodnotenie realizácie PRO, pričom hodnotenie je stálym procesom sledovania zmien v jednotlivých opatreniach prostredníctvom navrhnutých ukazovateľov. Hodnotiace a monitorovacie správy PRO sú podkladom pre rozhodnutie samosprávy o riadení realizácie programu, prípadne o korekciách stratégie alebo projektových



zámerov s účelom dosiahnutia stanovených cieľov jednotlivých prioritných oblastí.

<i>Plán priebežných hodnotení PRO pre obdobie 2023-2028</i>		
<i>Typ hodnotenia</i>	<i>Vykonať prvýkrát</i>	<i>Dôvod vykonania/periodicita</i>
<b>Strategické</b>	Najskôr po roku 2023	Podľa rozhodnutia obce/koordinátora PRO a vzniknutej spoločenskej potreby.
<b>Operatívne</b>	V prípade potreby	
<b>Tematické</b>	2023	Téma hodnotenia identifikovaná ako riziková časť vo výročnej monitorovacej správe za predchádzajúci kalendárny rok.
<b>Ad hoc mimoriadne</b>	V prípade potreby	Pri značnom odklone od stanovených cieľov a hodnôt ukazovateľov.
<b>AD hoc hodnotenie celého PRO alebo jeho časti</b>		Na základe rozhodnutia starostu, kontrolného orgánu obce, podnetu poslancov - na základe protokolu NKÚ SR, správy auditu a pod.

#### AKČNÝ PLÁN PRE ROZPOČTOVÝ ROK 2023 S VÝHĽADOM DO ROKU 2025

Akčný plán pre Sociálnu oblasť v obci Rosina			
Priorita C) Zlepšenie stavu a vzhľadu obecných budov			
Aktivita	Rok	Zodpovedá	Financovanie
<b>Projekt 2.1.1 – Rekonštrukcia ústredného kúrenia</b>	2024-2025	Obec Rosina	Bude doplnené po príprave PD a realizácii VO
Priorita D) Zlepšenie voľnočasových možností			
Aktivita	Rok	Zodpovedá	Financovanie
<b>Projekt 2.2.2 – Výstavba pumptracku</b>	2024-2025	Obec Rosina	Bude doplnené po príprave PD a realizácii VO

Hodnotiace tabuľky pre výber projektov





V podmienkach obce Rosina, vzhľadom na jej veľkosť, nie je vytvorené konkurenčné prostredie pre posudzovanie, hodnotenie a výber projektov do Programu rozvoja obce, do Akčného plánu alebo pri začatí realizácie.

Obec Rosina bude pri predkladaní projektov o NFP postupovať v zmysle stanovených kritérií:

- platná projektová dokumentácia a stavebné povolenie/splnená ohlasovacia povinnosť,
- vysporiadané vlastnícke vzťahy k pozemkom a majetku v rámci projektu,
- preukázateľne zabezpečené predfinancovanie, ako aj spolufinancovanie projektu,
- zabezpečený súlad projektu s hlavnými rozvojovými dokumentmi - Programom rozvoja obce Rosina, Programom hospodárskeho a sociálneho rozvoja Žilinského samosprávneho kraja, ako aj iných odvetvových dokumentov.

*Hodnotiacia tabuľka pre výber projektov:*

Poradové číslo projektu	Hodnotiacia kategória	Hodnotiace kritérium	Konečné hodnotenie: Splňa/Nesplňa	Získaný počet bodov

Konečné hodnotenie			Body
Priorita	Menej prioritný projekt, jeho realizácia nemá výrazný vplyv na naplnenie cieľa	Nízka	0-5
	Prioritný projekt pre naplnenie cieľa, ale nezabezpečuje jeho úplné dosiahnutie	Stredná	6-9
	Prioritný projekt, ktorý má výrazný vplyv na naplnenie cieľa a zabezpečuje jeho úplné dosiahnutie	Vysoká	10-15



## ČASŤ 5 - Finančná časť

### 1. Plán využitia/aktivizácie zdrojov vrátane finančného plánu

Finančná časť poukazuje na finančné zabezpečenie jednotlivých opatrení a aktivít, inštitucionálnu a organizačnú stránku realizácie Programu rozvoja obce Rosina. Súčasťou tejto časti je aj vymedzenie indikatívneho finančného plánu na celú realizáciu PRO a model viaczdrojového financovania.

Verejné zdroje z obecného rozpočtu zodpovedajú v navrhnutom spôsobe financovania projektu minimálnemu povinnému podielu spolufinancovania pri využití prostriedkov zo štátneho rozpočtu a z fondov EÚ. Na finančné zabezpečenie opatrení a aktivít stanovených v PRO pre roky 2023-2028 bude obec môcť čerpať z týchto zdrojov:

- vlastné zdroje - rozpočet obce a mimoriadne príjmy,
- externé zdroje - fondy Európskej únie, dotácie zo štátneho rozpočtu a účelových fondov (Environfond, MF SR), dotácie z rozpočtu samosprávneho kraja, bankové úvery, dary a príspevky od právnických a fyzických osôb, dary a príspevky iných inštitúcií.

Časový postup realizácie jednotlivých projektov však bude optimalizovaný podľa dostupnosti zdrojov z obecného rozpočtu a z operačných programov.

Obec Rosina nemá dostatok vlastných zdrojov na zabezpečenie trvalo udržateľného rozvoja, sociálnej a environmentálnej oblasti. Obec nie je schopná takéto zdroje vytvoriť vlastnou hospodárskou činnosťou a nedostáva ani dostatok takýchto zdrojov zo štátneho rozpočtu. Pre zabezpečenie trvalo udržateľného rozvoja je teda obec odkázaná na využívanie viaczdrojového financovania jednotlivých opatrení, aktivít a projektov, kedy dochádza k prepojeniu obecného rozpočtu na programový rozpočet vyššieho územného celku, na štátny rozpočet, ako aj na využívanie prostriedkov zo štrukturálnych fondov EÚ. Obec v rámci nového programového obdobia po roku 2022 počíta s minimálnou požiadavkou spoluúčasti 10% na spolufinancovaní projektov.

Harmonogram rozdelenia finančných prostriedkov v rámci jednotlivých rokov v nasledujúcej tabuľke predstavuje len odhad a plán čerpania. Presné termíny realizovania jednotlivých projektov budú stanovené podľa aktuálnych výziev, dostupných úverových zdrojov, získaných dotácií a výšky vlastných zdrojov z rozpočtu obce.





## Program rozvoja obce Rosina na roky 2023-2028

Iden tifik átor	Špecifický cieľ	Obdobie realizáci e	Rozpočet spolu (tis)	2023	2024	2025	2026	2027	2028	2023- 2028 (tis)
1.1.1	Rozšírenie kamerového systému	2024- 2028	Bude doplnené po príprave PD a realizácii VO							
1.1.2	Modernizácia verejného osvetlenia	2025- 2028	Bude doplnené po príprave PD a realizácii VO							
1.2.1	Rekonštrukcia miestnych komunikácií	2024- 2028	Bude doplnené po príprave PD a realizácii VO							
<b>HOSPODÁRSKA OBLASŤ</b>										
2.1.1	Prístavba obecného úradu	2025- 2028	Bude doplnené po príprave PD a realizácii VO							
2.1.2	Oplotenie budovy OcÚ	2025- 2027	Bude doplnené po príprave PD a realizácii VO							
2.1.3	Rozšírenie kapacity MŠ	2025- 2028	Bude doplnené po príprave PD a realizácii VO							
2.1.4	Modernizácia školskej kuchyne a jedálne	2025- 2028	Bude doplnené po príprave PD a realizácii VO							
2.1.5	Rekonštrukcia ústredného kúrenia v budove KD	2024- 2025	Bude doplnené po príprave PD a realizácii VO							
2.2.1	Rekonštrukcia ihriska pri ZŠ	2024- 2027	Bude doplnené po príprave PD a							



## Program rozvoja obce Rosina na roky 2023-2028

			realizácii VO							
2.2.2	Výstavba pumtracku	2024-2025	Bude doplnené po príprave PD a realizácii VO							
SOCIÁLNA OBLASŤ										





## **ČASŤ 6 - Záver**

Program rozvoja obce Rosina vychádza zo základných potrieb obce, pričom hlavným cieľom rozvoja je zabezpečiť kvalitný životný štandard jej obyvateľov a zvyšovať konkurencieschopnosť obce a regiónu.

Program rozvoja obce vyjadruje víziu rozvoja obce založenú na výsledkoch strategického plánovania v obci. Dokument identifikuje rozvojový potenciál obce, poukazuje na silné stránky, identifikuje príležitosti, pričom však neopomína súčasné nedostatky, slabé stránky a problémy, ako aj potenciálne riziká a hrozby, ktoré sa počas realizácie projektových zámerov môžu vyskytnúť.

Formulácia dokumentu smerovala k analýze všetkých hlavných problémov obce a života v nej – dopravná a technická infraštruktúra, životné prostredie, vzhľad a atraktivita obce, životná úroveň, možnosti voľnočasových aktivít. Dokument na základe kooperácii viacerých strán navrhuje viaceré projektové zámery, ktoré by prispeli k dosiahnutiu želaného stavu a zaisteniu zlepšenia súčasných podmienok.

PRO Rosina na roky 2023-2028 bol spracovaný v súlade s *Metodikou tvorby a implementácie programov hospodárskeho rozvoja a sociálneho rozvoja regiónov, programov rozvoja obcí a skupín obcí s uplatnením princípov udržateľného smart (inteligentného, rozumného) rozvoja, verzia 1.0.3.*

Jedná sa o strednodobý strategický dokument s časovým horizontom 5 rokov, ktorý poukazuje na snahu samosprávy o smerovanie obce k udržateľnému hospodárskemu rozvoju a k napĺňaniu vízie. Dokument bol spracovaný ako podporný dokument so zameraním na stanovenie prioritných oblastí, strategických cieľov, priorít a opatrení rozvoja obce Rosina. Zároveň sa jedná o otvorený dokument, ktorý je možné v prípade realizácie aktualizovať na základe aktuálnych potrieb obce. Úspešnosť definovaných projektov a aktivít rozvoja však primárne závisí od aktívnej podpory a účasti všetkých obyvateľov obce a aktérov rozvoja na území obce.



**Program rozvoja obce Rosina na roky 2023-2028**

Podpis štatutárneho zástupcu:



OBEC ROSINA  
013 22 Rosina č. 167  
IČO: 00 647 519  
DIČ: 2020638917

*Ing. Jozef Machyna  
starosta obce Rosina*





## Program rozvoja obce Rosina na roky 2023-2028

### 6.1 ZÁVEREČNÁ SPRÁVA

Schválenie PRO	
Názov dokumentu	Program rozvoja obce Rosina na roky 2023-2028
Štruktúra dokumentu	<p><b>Časť 1 – Analytická časť</b> Analytická časť obsahuje komplexné hodnotenie a analýzu východiskovej situácie obce s väzbami na širšie územie.</p> <p><b>Časť 2 – Strategická časť</b> Táto časť obsahuje stratégiu rozvoja územia pri zohľadnení jeho vnútorných špecifik a určuje hlavné ciele a priority rozvoja obce.</p> <p><b>Časť 3 – Realizačná a implementačná časť</b> Zameriava sa na popis postupov inštitucionálneho a organizačného zabezpečenia realizácie PRO, systém monitorovania a hodnotenia plnenia PRO s ustanovením merateľných ukazovateľov, tiež vecný a časový harmonogram realizácie PRO formou akčných plánov.</p> <p><b>Časť 4 – Finančná časť</b> Obsahuje finančné zabezpečenie jednotlivých opatrení a aktivít, inštitucionálnu a organizačnú stránku realizácie PRO.</p>
Spracovanie	<p>Program rozvoja obce Rosina na roky 2023-2028 bol spracovaný v súlade s <i>Metodikou tvorby a implementácie programov hospodárskeho rozvoja a sociálneho rozvoja regiónov, programov rozvoja obcí a skupín obcí s uplatnením princípov udržateľného smart (inteligentného, rozumného) rozvoja, verzia 1.0.3.</i></p> <ul style="list-style-type: none"><li>- spracovanie na kľúč, vypracovanie odborne spôsobilou osobou,</li><li>- s poslancami, starostom a pracovníkmi samosprávy.</li></ul> <p>Spracovanie dokumentu prebiehalo v termíne od mája 2023- do júna 2023.</p> <p>Riadiaci tím pozostával z: <b>Dodávateľ:</b> PhDr. Vladimíra Pazderová, PhD. <b>Starosta obce:</b> Ing. Jozef Machyna <b>Poslanci obecného zastupiteľstva:</b> Ing. Stanislav Berzák, Ing. Martin Bukovinský, Ladislav Ďuriš, Mgr. Peter Ďuroška, Stanislav Hodás, Pavol Knapec, Vladimír Kotrbanec, PaedDr. Ľubomír Rendár, PhD., Jozef Škvarna</p> <p>Financovanie spracovania dokumentu obec hradí z vlastných zdrojov.</p>
Prerokovanie	Dokument bol uverejnený na internetovej stránke obce Rosina a bol k nahliadnutiu na Obecnom úrade Rosina. V rámci možnosti pripomienkovania neboli doručené od občanov žiadne pripomienky.
Schválenie	<p>Obecné zastupiteľstvo schvaľuje Program rozvoja obce Rosina na roky 2023-2028 bez pripomienok.</p> <p>Dňa: 26.06.2023 Číslo uznesenia: 36/2023</p>



## Program rozvoja obce Rosina na roky 2023-2028

### PRÍLOHY

#### PRÍLOHA 1 - Zoznam členov riadiaceho tímu, pracovných skupín a partnerov zapojených do spracovania PRO

Meno	Pozícia	Kontakt
PhDr. Vladimíra Pazderová, PhD.	externý dodávateľ	0907 703 218 <a href="mailto:vladimira.pazderova@aw-a.eu">vladimira.pazderova@aw-a.eu</a>
<b>Zoznam členov riadiaceho tímu</b>		
Ing. Jozef Machyna	starosta obce	0915 816 696 <a href="mailto:starosta@obecrosina.sk">starosta@obecrosina.sk</a>
<b>Zoznam členov pracovných skupín</b>		
<b>Funkcia v strategickom plánovaní</b>	Funkcia v pracovnom zaradení	
<b>Hospodárska skupina</b>		
Ing. Jozef Machyna	zodpovedný za finančnú časť, finančné plánovanie a rozpočty	
Jozef Škvarna	zodpovedný za stanovené ciele a opatrenia	
<b>Sociálna skupina</b>		
Judita Málíková	zodpovedná za strategickú a programovú časť	
Jozef Škvarna	zodpovedný za strategickú a programovú časť	
<b>Environmentálna skupina</b>		
Ing. Jela Hreusová	dohľad nad jednotlivými zámermi	
Pavol Trzuba	dohľad nad jednotlivými zámermi	
<b>Zoznam partnerov zapojených do spracovania PRO</b>		





## Program rozvoja obce Rosina na roky 2023-2028

### PRÍLOHA 2 - Zoznam skratiek použitých v Programe rozvoja obce Rosina

EÚ	Európska únia
PHSR	Program hospodárskeho a sociálneho rozvoja
PRO	Program rozvoja obce
NFP	Nenávratný finančný príspevok
NSRR	Národná stratégia regionálneho rozvoja
NUTS	Nomenklatúra územných štatistických jednotiek
OcÚ	Obecný úrad
OP	Operačný program
OZ	Obecné zastupiteľstvo
SR	Slovenská republika
SWOT analýza	Analýza silných a slabých stránok, príležitostí a hrozieb
SZČO	Samostatne zárobkovo činná osoba
SODB	Sčítanie obyvateľov, domov a bytov
ŠÚSR	Štatistický úrad Slovenskej republiky
ŽSK	Žilinský samosprávny kraj
UPN	Územný plán
ŽoNFP	Žiadosť o nenávratný finančný príspevok
Z.z.	Zbierka zákonov



## Program rozvoja obce Rosina na roky 2023-2028

### PRÍLOHA 3 - Zámer spracovania PRO

Názov dokumentu	Program rozvoja obce Rosina na roky 2023-2028
Forma spracovania	PRO bol spracovaný externe v spolupráci s pracovníkmi obce.
Riadenie procesu spracovania	Proces spracovania PRO prebehol za účasti pracovných skupín, ktoré mali za úlohu riadiť jednotlivé oblasti pôsobnosti: hospodársku, environmentálnu a sociálnu.
Obdobie spracovania	Spracovanie PRO prebiehalo v období od mája 2023 do júna 2023 Harmonogram spracovania je bližšie rozpracovaný v prílohe 6.
Financovanie spracovania	<ul style="list-style-type: none"><li>- náklady na vlastné spracovanie</li><li>- náklady na získanie informačných podkladov – štatistiky, analýzy, prognózy, dotazníky,</li><li>- náklady na stretnutia – pracovné skupiny a verejnosť,</li><li>- náklady na publicitu – tlač informačných materiálov, úprava elektronických médií.</li></ul>

Zdroj: vlastné spracovanie

### PRÍLOHA 4 - Harmonogram spracovania PRO

Harmonogram spracovania PRO - rok 2023												
	I	II	III	IV	V	VI	VII	VIII	IX	X	XI	XII
Úvod					X							
Analytická časť					X							
Strategická časť					X	X						
Realizačná a implementačná časť					X	X						
Finančná časť						X						
Záver						X						



